

# BIRŠTONO SAVIVALDYBĖS PRISITAIKYMO PRIE KLIMATO KAITOS PLANAS

---

Užsakovas: Lietuvos Respublikos aplinkos ministerija

Sutartis Nr. VSP-1

Parengta įgyvendinant projektą „ClimAdapt-LT“

([klimatokaita.lt/prisitaikymas-prie-pokyciu/projektas-climadapt-lt/](http://klimatokaita.lt/prisitaikymas-prie-pokyciu/projektas-climadapt-lt/))

## Turinys

1.	Įvadas. Teisiniai, organizaciniai ir techniniai plano rengimo aspektai	4
2.	Esamos situacijos apžvalga ir bazinis scenarijus	5
2.1.	Socio-ekonominiai ir aplinkos veiksniai	5
2.2.	Dabartinė savivaldybės prisitaikymo prie klimato kaitos politika ir priemonės	14
2.3.	Klimatinių rodiklių pokyčiai ir prognozės	15
3.	Klimato kaitos rizikos vertinimas	30
3.1.	Metodika ir pagrindiniai rezultatai	30
3.2.	Visuomenės sveikata	33
3.3.	Žemės ūkis	39
3.4.	Miškininkystė, ekosistemos ir bioįvairovė	42
3.5.	Vandens telkinių būklė ir vandens ištekliai	45
3.6.	Energetikos infrastruktūra ir energijos poreikis	49
3.7.	Keliai, pastatai ir kita infrastruktūra	52
3.8.	Kultūros paveldas ir turizmas	56
4.	Prisitaikymo prie klimato kaitos strategija, priemonės ir jų įgyvendinimo mechanizmai	57
4.1.	Prisitaikymo prie klimato kaitos tikslai ir uždaviniai	57
4.2.	Prisitaikymui prie klimato kaitos skirti veiksmai ir priemonės bei jų įgyvendinimo mechanizmai	58
4.3.	Prisitaikymui prie klimato kaitos skirtų priemonių ir veikslių SSGG analizė	59
4.4.	Prisitaikymo prie klimato kaitos priemonių sąnaudų ir naudos analizė	64
4.5.	Siūlomas Birštono savivaldybės prisitaikymo prie klimato kaitos priemonių pirmenybinis sąrašas	70
4.6.	Prisitaikymo prie klimato kaitos stebėseną	76
5.	Prisitaikymo prie klimato kaitos ateities perspektyvos	76
	PRIEDAI	79

## SANTRUMPOS

AIE –	atsinaujinančių išteklių energija
AM –	Lietuvos Respublikos aplinkos ministerija
BAST –	buveinių apsaugai svarbios teritorijos
BVP –	bendras vidaus produktas
BVPD –	Bendroji vandens politikos direktyva
EK –	Europos Komisija
ES –	Europos Sąjunga
GKI –	gyvenimo kokybės indeksas
KTM –	esminiai priemonių tipai (angl. <i>Key Type Measures</i> )
PAST –	paukščių apsaugai svarbios teritorijos
SKN –	standartinė klimato norma
SSGG –	stiprybės, silpnybės, galimybės ir grėsmės
ŠESD –	šiltnamio efektą sukeliančios dujos

## 1. Įvadas. Teisiniai, organizaciniai ir techniniai plano rengimo aspektai

Šiandien jau nekyla abejonių, kad dėl per pastarąjį šimtmetį atmosferoje susikaupusių šiltnamio efektą sukeliančių dujų (ŠESD) vyksta klimato pokyčiai. Nepaisant pastangų stabdyti klimato kaitą, klimato pokyčiai jau daro didelę žalą ir kelia grėsmę visuomenės gerovei visame pasaulyje. Dėl besikeičiančio klimato didėja gyventojų pažeidžiamumas, mažėja gamtinių išteklių prieinamumas, silpnėja ekosistemų funkcionavimas, neigiamai veikiami verslai bei socialinis ir ekonominis vystymasis. Tai, kaip klimato pokyčiai paveiks gamtos išteklius ir bendruomenės XXI-ajame amžiuje priklausys nuo dabartinių ŠESD emisijų, tad jų mažinimas yra kertinis uždavinys. Vis dėlto, akivaizdu, kad net ir mažinant emisijas meteorologiniai reiškiniai ateityje nebus tokie pat kaip pastaraisiais dešimtmečiais, jūros lygis ir toliau kils, tad privalu galvoti ir apie prisitaikymą prie klimato kaitos.

2021 m. vasario 24 d. Europos Komisija (EK) priėmė naująją **ES prisitaikymo prie klimato kaitos strategiją**<sup>1</sup>. Ši strategija numato kaip ES gali prisitaikyti prie neišvengiamų klimato kaitos padarinių ir tapti atsparia klimato kaitos poveikiui iki 2050 metų. Atsižvelgiant į tai, kad tiesioginiai klimato pokyčių ir ekstremaliųjų meteorologinių reiškinų padariniai pirmiausiai ir labiausiai yra jaučiami vietiniame lygmenyje, ES prisitaikymo prie klimato kaitos strategijoje pabrėžiama, kad **prisitaikymas vietos lygmeniu yra prisitaikymo prie klimato kaitos pagrindas**.

Regioninio bendradarbiavimo, aktyvaus savivaldybių institucijų ir vietos bendruomenės dalyvavimo planuojant ir įgyvendinant prisitaikymo prie klimato kaitos priemones svarba taip pat pabrėžiama **Nacionalinėje klimato kaitos valdymo darbotvarkėje**<sup>2</sup>. Darbotvarkėje keliamas Lietuvos prisitaikymo prie klimato kaitos keliamų aplinkos pokyčių politikos tikslas – *sumažinti esamą ir numatyti galimą gamtinių ekosistemų ir šalies ekonomikos sektorių pažeidžiamumą, sustiprinti gebėjimą prisitaikyti, ekonomiškai efektyviai sumažinti riziką ir žalą, išlaikyti ir padidinti atsparumą klimato kaitos pokyčiams, siekiant užtikrinti palankias visuomenės gyvenimo ir darnios ūkinės veiklos sąlygas, kad nekiltų grėsmė maisto gamybai*.

Siekiant užsibrėžtų prisitaikymo prie klimato kaitos tikslų vietos valdžios institucijos yra raginamos imtis atsakomybės ir lyderystės rengiant prisitaikymo prie klimato kaitos strategijas ir planus.

Prisitaikymo prie klimato kaitos planai padės savivaldybėms laiku susiplanuoti priemones, didinančias jų atsparumą ir mažinančias ekstremalių hidrometeorologinių reiškinų daromą žalą.

Birštono savivaldybės prisitaikymo prie klimato kaitos plano parengimą inicijavo Lietuvos Respublikos aplinkos ministerija (AM) įgyvendindama projektą „ClimAdapt-LT“, finansuojamą iš 2014–2021 m. Norvegijos finansinio mechanizmo programos „Aplinkosauga, energetika, klimato kaita“.

---

<sup>1</sup> Komisijos komunikatas Europos parlamentui, tarybai, Europos ekonomikos ir socialinių reikalų komitetui ir regionų komitetui. Klimato kaitai atsparios Europos kūrimas. Naujoji ES prisitaikymo prie klimato kaitos strategija. Briuselis, 2021 02 24 COM (2021) 82 final.

<sup>2</sup> Nacionalinė klimato kaitos valdymo darbotvarkė, patvirtinta Lietuvos Respublikos Seimo 2021 m. birželio 30 d. nutarimu Nr. XIV-490

Parengtas savivaldybės prisitaikymo prie klimato kaitos planas yra pirmasis klimato iššūkiams skirtas savivaldybės planavimo dokumentas. Jame pateiktas detalus savivaldybės rizikos ir pažeidžiamų sektorių vertinimas, apibrėžti savivaldybės prisitaikymo tikslai/uždaviniai ir strateginės prisitaikymo kryptys, numatyti prisitaikymui prie klimato kaitos reikalingi veiksmai ir / ar priemonės bei jų įgyvendinimo mechanizmai.

Prisitaikymo prie klimato kaitos planas atitinka Birštono savivaldybės siekj tinkamai reaguoti į klimato kaitos keliamas grėsmes.

## 2. Esamos situacijos apžvalga ir bazinis scenarijus

### 2.1. Socio-ekonominiai ir aplinkos veiksniai

Birštono savivaldybė yra įsikūrusi pietinėje Lietuvos dalyje, dešiniajame Nemuno krante ir priklauso Kauno apskrīčiai. Savivaldybės plotas – 122 km<sup>2</sup>.

#### **Demografinės tendencijos**

Valstybės duomenų agentūros duomenimis<sup>3</sup>, 2023 m. Birštono savivaldybėje savivaldybėje vidutiniškai gyveno 4 105 asmenys. Per pastarąjį dešimtmetį natūrali gyventojų kaita buvo neigiama, o gyventojų skaičius savivaldybėje sumažėjo 7,5 proc. 2019 -2022 m. Birštono savivaldybėje buvo stebimas teigiamas migracijos balansas (tą lėmė tarptautinė migracija), tačiau 2023 m. neto migracija vėl tapo neigiama.

2023 m. pradžioje medianinis gyventojų amžiaus vidurkis Birštono savivaldybėje siekė 51 metus (46 metus – vyrų ir 54 metus – moterų). Nors per dešimtmetį savivaldybėje šiek tiek padidėjo vaikų iki 14 metų dalis (2023 m. pasiekė 12,6 proc.), ji tebeišlieka mažesnė nei vidutinė Lietuvoje (15 proc.). Savivaldybėje stebima visuomenės senėjimo tendencija - per dešimtmetį gyventojų amžiaus vidurkis išaugo net ketveriais metais. 2023 m. 26 proc. Birštono savivaldybės gyventojų buvo vyresni nei 65 metų. Šio amžiaus moterų yra beveik du kartus daugiau nei vyrų (atitinkamai 17,1 ir 8,9 proc.). Bendroje visuomenės struktūroje moterų ir vyrų santykis mažėja, tačiau tebeišlieka didesnis nei vidutinis šalyje (1 lentelė).

1 lentelė. Demografiniai Birštono savivaldybės rodikliai (Valstybės duomenų agentūros duomenys)

Rodiklis	Metai	Birštonas	Lietuva
Gyventojų skaičius	2013	4 436	2 961 250
	2023	4 105 ↓ (-7,5 proc.)	2 871 897 ↓ (-3 proc.)
Medianinis gyventojų amžiaus vidurkis	2013	47	42
	2023	51 ↑ (+4 metai)	44 ↑ (+2 metai)
Vaikų iki 14 metų dalis, proc.	2013	12	14,7
	2023	12,6 ↑ (+0,6 proc.)	15 ↑ (+0,3 proc.)
Vyresnių nei 65 metų gyventojų dalis, proc.	2013	22,3	18,2
	2023	26 ↑ (+3,7 proc.)	20 ↑ (+1,8 proc.)
Tūkstančiui vyrų tenkantis moterų skaičius	2013	1 272	1172
	2023	1 240 ↓ (-32 moterys)	1139 ↓ (-33 moterys)

<sup>3</sup> <https://osp.stat.gov.lt/statistiniu-rodikliu-analize#/>

Lyginant su visos Lietuvos rodikliais matyti, kad Birštono savivaldybės demografinės tendencijos yra prastesnės nei stebimos vidutiniškai šalyje. Gyventojų skaičius per pastarąjį dešimtmetį čia mažėjo gerokai sparčiau, labiau išaugo gyventojų amžiaus vidurkis, moterų ir vyrų santykis išliko didesnis.

### **Gyventojų sveikatos rodikliai**

2022 m. vidutinė tikėtina šalies gyventojų gyvenimo trukmė buvo 75,3 metai. Nors pastarąjį dešimtmetį tikėtina vyrų gyvenimo trukmė augo sparčiau, atotrūkis tarp vyrų ir moterų gyvenimo trukmės rodiklių tebeišlieka nemažas. Šiuo metu tikėtina Lietuvos moterų gyvenimo trukmė siekia 79,57 metus, tuo tarpu vyrų – 70,86 metus. Deja, gyventojų sveikatos tyrimo duomenys rodo, kad sveiko gyvenimo trukmė šalyje per dešimtmetį netgi sumažėjo. 2011 m. siekusi 57 metus vyrų sveiko gyvenimo trukmė 2021 m. sudarė 55,4 metus, o moterų sveiko gyvenimo trukmė per tą patį laiką sumažėjo nuo 62 iki 59,8 metų. Tai rodo, kad sulaukę brandaus amžiaus gyventojai ilgą laiką gyvena kamuojami įvairių sveikatos problemų.

Socialinės apsaugos ir darbo ministerijos duomenimis<sup>4</sup>, 2022 m. 347 (8,42 proc.) Birštono savivaldybės gyventojai turėjo negalią, iš jų 12 vaikų, 244 darbingo ir 91 pensinio amžiaus žmogus. Negalią turinčių žmonių dalis Birštono savivaldybėje yra didesnė nei vidutinė Lietuvoje, siekianti 7,81.

Birštono savivaldybėje, kaip ir visoje Lietuvoje, pagrindinė mirčių priežastis yra kraujotakos sistemos ligos. Standartizuotas mirtingumas nuo kraujotakos sistemos ligų 2022 m. siekė 666,25 atvejo 100 tūkst. gyventojų ir buvo 15 proc. mažesnis nei vidutinis visoje šalyje, kur fiksuota 785,18 atvejo 100 tūkst. gyventojų. Lyginant su 2015 metais, Birštono savivaldybėje mirtingumas nuo kraujotakos sistemos ligų sumažėjo 18 proc., tačiau kraujotakos sistemos ligų atvejų skaičius savivaldybėje auga. 2022 m. buvo diagnozuoti 370,8 kraujotakos sistemos ligų atvejų 100 tūkst. gyventojų, kai tuo tarpu 2014 m. jų buvo fiksuota 320,2 (t.y. 16 proc. mažiau). Higienos instituto parengtose nacionalinėse apžvalgose<sup>5</sup> konstatuojama, kad su orų sąlygomis labiausiai siejasi arterinės hipertenzijos (I10) atvejų skaičius: statistiškai reikšmingi ryšiai nustatyti su daugeliu meteorologinių elementų ar jų kompleksais. Praėjus maždaug savaitei po karščio bangos fiksuojamas padidėjęs kreipimūsi į asmens sveikatos priežiūros įstaigas skaičius dėl šios ligos.

2022 m. visoje šalyje fiksuotas kvėpavimo sistemos ligų skaičiaus šuolis. Birštono savivaldybė ne išimtis: 2022 m. čia diagnozuota 366,89 kvėpavimo sistemos ligų atvejo 100 tūkst. gyventojų, daugiausiai per visą laikotarpį nuo 2014 metų. Lyginant su 2020 - 2021 metais, atvejų skaičius išaugo 29 proc. Birštono savivaldybės sergamumo kvėpavimo sistemos ligomis rodikliai yra panašūs į vidutinius šalyje, kur 2022 m. fiksuota 365,72 atvejo 100 tūkst. gyventojų. Higienos instituto apžvalgose pastebima, kad suaugusių pacientų, sergančių įprastomis lėtinėmis plaučių ligomis ir kitomis sunkiomis plaučių bei įvairiomis kvėpavimo takų ligomis, sergamumą ir mirštamumą padidina karštis. Karštomis dienomis daugėja kvėpavimo sistemos ligų atvejų tarp vaikų.

Klimato kaita daro įtaką alergenų atsiradimo laikui, jų kiekiui, todėl kinta alerginių ligų sunkumas. Dėl klimato kaitos ilgėja augalų žydėjimo laikas, aplinkoje padaugėja alergijas sukeliančių žiedadulkių<sup>6</sup>. Alerginių

<sup>4</sup> <https://socmin.lrv.lt/lt/veiklos-sritys/socialine-integracija/nelgalios-reforma-ir-asmenu-su-negalia-itrauktis/statistika-2/?lang=lt>

<sup>5</sup> Higienos institutas. *Karščio padariniai Lietuvos gyventojų sveikatai 2019 m. „Visuomenės sveikatos netolygumai“ 2020, Nr. 4(43)*

<sup>6</sup> Higienos institutas. *Su klimato kaita susijusių alerginių ligų paplitimo 2019 m. Lietuvoje apžvalga. „Visuomenės sveikatos netolygumai“ 2020, Nr. 2(41)*

ligų plitimą skatina karštis. Birštono savivaldybėje sergamumo alerginėmis ligomis didėjimas kol kas nėra stebimas. Astmos ir astminės būklės (J45-J46) atvejų skaičius 2022 m. siekė 25,35 atvejus 1000 gyventojų, alerginio rinito (J30.1-J30.4) – 15,36 atvejo, o atopinio dermatito (L20) – 8,29 atvejo tūkstančiui gyventojų; šie skaičiai yra panašūs arba mažesni nei vidutiniai šalyje, kur 2022 m. diagnozuoti 23,94 astmos ir astminės būklės atvejai, 18,25 alerginio rinito ir 9,72 atopinio dermatito atvejai 1000-iui gyventojų).

Klimato kaita gali turėti tiesioginės įtakos gyventojų psichikos sveikatai. Higienos instituto duomenys rodo, kad Birštono savivaldybėje auga depresijos (F32-F33), nuotaikos (afektinių) sutrikimų (F30-F39) atvejų skaičiai. Jei 2014 m. buvo fiksuoti 24,51 depresijos atvejai 1000 gyventojų, tai 2022 m. šis skaičius siekė 33,64 atvejus (t.y. 37 proc. daugiau). Susirgimų depresija skaičius Birštono savivaldybėje yra didesnis nei vidutinis Lietuvoje, kuris 2022 m. sudarė 23,97 atvejo 1000 gyventojų.

### **Ekonominiai ir socialiniai rodikliai**

Valstybės duomenų agentūros duomenimis, 2023 m. IV ketvirtį vidutinis mėnesinis bruto atlyginimas Birštono savivaldybėje siekė 1641,6 Eur ir buvo 22 proc. mažesnis nei šalies vidurkis. Metinis atlyginimų augimas buvo taip pat mažesnis nei vidutinis Lietuvoje. Palyginti su šalies vidurkiu, Birštono savivaldybėje yra dvigubai mažiau socialinės pašalpos gavėjų: tūkstančiui gyventojų tenkantis pašalpos gavėjų skaičius čia siekia 11, kai tuo tarpu vidutiniškai šalyje – 23.

2022 m. vienam Birštono savivaldybės gyventojui teko 2643 Eur materialinių investicijų, t.y. 40 proc. mažiau nei vidutiniam šalies gyventojui. Per pastarąjį dešimtmetį vienam Birštono savivaldybės gyventojui tenkančios materialinės investicijos išaugo 8,5 proc.

Mažesniuose miestuose ir kaimo vietovėse daugiau gyventojų susiduria su skurdo rizika. Jei didžiuosiuose miestuose tokių gyventojų dalis siekia 18,9 proc., tai kituose miestuose bei kaimiškose vietovėse beveik 30 proc. Valstybinės duomenų agentūros duomenimis<sup>7</sup>, Birštono savivaldybėje skurdo rizikos lygis 2023 m. buvo 19,8 proc. Per dešimtmetį savivaldybės skurdo rizikos rodiklis pasikeitė nedaug (2013 m. buvo 18,4 proc.) ir tebeišlieka panašus į vidutinį Lietuvoje, kuris 2023 m. siekė 19,9 proc.

Užimtumo tarnybos duomenimis<sup>8</sup>, bendras registruotas nedarbas 2023 m. gruodžio mėn. Birštono savivaldybėje buvo 7,1 proc. Bendri savivaldybės užimtumo rodikliai yra geresni už šalies vidurkį (2 lentelė).

2 lentelė. Socio-ekonominiai Birštono savivaldybės rodikliai (Valstybės duomenų agentūros ir Užimtumo tarnybos duomenys)

Rodiklis	Metai/ laikotarpis	Birštono savivaldybė	Šalies vidurkis
Vidutinis mėnesinis bruto atlyginimas, Eur	2023 m. IV ketv.	1641,6	2110,3
Vidutinio mėnesinio bruto atlyginimo augimas per metus, proc.	2022-2023 m.	9,2	11
Skurdo rizikos lygis, proc.	2023 m.	19,8	19,9
Vienam gyventojui tenkančios materialinės investicijos, Eur	2022 m.	2643	4393
Socialinės pašalpos gavėjų skaičius, tūkst. gyventojų	2022 m.	11	23
Bendras registruotas nedarbas, proc.	2023 m. gruodis	7,1	9,1
Nedarbas tarp moterų, proc.	2023 m. gruodis	4,8	8,9
Nedarbas tarp vyrų, proc.	2023 m. gruodis	9,6	9,3
Nedarbas tarp jaunimo nuo 16 iki 29 m., proc.	2023 m. gruodis	6,6	7,9
Asmenų virš 50 m. nedarbas, proc.	2023 m. gruodis	7,3	10,6

<sup>7</sup> <https://osp.stat.gov.lt/statistiniu-rodikliu-analize?hash=4643e5a5-3739-4997-81b2-66881d2949f8#/>

<sup>8</sup> <https://uzt.lt/darbo-rinka/statistiniai-rodikliai/88>

Birštono savivaldybėje daugiausiai samdomų darbuotojų dirba apgyvendinimo ir maitinimo paslaugų srityje (40 proc.), švietimo, sveikatos priežiūros, kitoje komunalinėje ir socialinėje aptarnavimo veikloje (26 proc.), transporto ir saugojimo srityje (11 proc.).

### **Infrastruktūra ir viešosios paslaugos**

**Transportas.** 2022 m. bendras Birštono savivaldybės kelių ilgis siekė 214 km<sup>9</sup>. Birštono savivaldybėje gatvės sudarė 1,9 proc. visos savivaldybės ploto. Bendras kelių su dangą ilgis savivaldybėje yra 193 km (iš 94 km yra žvyro keliai, 99 km kelių turi patobulintą dangą). 2022 m. pabaigoje bendras dviračių takų ilgis Birštono savivaldybėje siekė 23,6 km.

**Elektros energija.** Birštono savivaldybės elektros perdavimo ir skirstymo sistema yra dalis Lietuvos energetinės sistemos, kuri susideda iš aukštos įtampos perdavimo ir skirstymo bei žemos įtampos skirstomojo tinklo. Elektros energijos tiekimą Birštono savivaldybėje užtikrina skirstomojo tinklo operatorius AB „ESO“. AB „ESO“ duomenimis 2020 m. Birštono savivaldybėje 3093 vartotojai (2690 – buitiniai vartotojų (namų ūkių sektorius) ir 403 – pramonės, visuomeninis ir paslaugų (komercinis) sektorius) sunaudojo 16710 MWh elektros energijos; 65 proc. visos elektros energijos savivaldybėje sunaudoja paslaugų sektorius, biudžetinės įstaigos ir kitos smulkios įmonės<sup>10</sup>.

**Šilumos tiekimas.** Centralizuotas šilumos gamybos ir tiekimo paslaugas Birštono savivaldybėje teikia UAB „Birštono šiluma“. Birštono savivaldybėje eksploatuojama 1 katilinė, kurios instaliuota galia siekia 15,25 MW. Šilumos gamybai naudojamas biokuras (5MW) ir gamtinės dujos (10,25 MW). Bendrovės eksploatuojamų tinklų ilgis – 9,279 km. Bendrovės pagaminta šilumos energija tiekama Birštono miesto gyventojams, įmonėms, viešosioms ir biudžetinėms įstaigoms. 47proc. bendrovės tiekiamos šilumos suvartoja pramoniniai vartotojai – keturi Birštono mieste veikiantys SPA centrai, sanatorijos ir gydyklos<sup>11</sup>. centralizuotai šiluma aprūpinami maždaug trys ketvirtadaliai (74,7 proc.) Birštono savivaldybės teritorijoje esančių daugiabučių gyvenamųjų pastatų. Tačiau didžioji dalis individualių namų, visuomeninės paskirties pastatų, pramonės ir kitų pastatų bei visi gyvenamieji pastatai įvairioms socialinėms grupėms šiluma apsirūpina individualiai<sup>12</sup>.

**Vandens tiekimas ir nuotekų valymas.** Birštono savivaldybėje geriamojo vandens tiekimą ir nuotekų tvarkymą vykdo bei vandens tiekimo ir nuotekų tvarkymo infrastruktūrą eksploatuoja UAB „Birštono vandentiekis“. Aptarnaujamą geriamojo vandens tiekimo ūkį sudaro 4 vandenvietės, 1 vandens bokštas su dviem rezervuarais ir 36,4 km vandentiekio tinklų. Įmonė geriamuoju vandeniu aprūpina Birštono miestą bei 9 Birštono savivaldybės gyvenvietes. 2022 m. išgauta 311,1 tūkst. m<sup>3</sup> vandens. Centralizuotai geriamasis vanduo tiekiamas 1907 vartotojams ir 100 abonentų. Bendrovė eksploatuoja 30 km kanalizacijos tinklų, 18 km paviršinių nuotekų tinklų, 3 nuotekų sistemas su 6 nuotekų perpumpavimo stotimis ir nuotekų valyklą. 2022 m. valykloje išvalyta 837,9 tūkst. m<sup>3</sup> nuotekų. Centralizuotai nuotekos šalinamos 1782 namų ūkiams ir 92 abonentams<sup>13</sup>.

<sup>9</sup> Valstybinė duomenų agentūra (<https://osp.stat.gov.lt/statistiniu-rodikliu-analize#/>)

<sup>10</sup> Birštono savivaldybės atsinaujinančių išteklių energijos naudojimo plėtros iki 2030 m. veiksmų planas.

<sup>11</sup> UAB „Birštono šiluma“ 2023-2025 m. veiklos strategija. Patvirtinta UAB „Birštono šiluma“ direktoriaus 2023 m. rugsėjo 25 d. įsakymu Nr. 25.

<sup>12</sup> Birštono savivaldybės atsinaujinančių išteklių energijos naudojimo plėtros iki 2030 m. veiksmų planas.

<sup>13</sup> UAB „Birštono vandentiekis“ 2022 m. metinis pranešimas. 2023. Birštonas



**Pavojingi objektai:** Pavojų galinčių kelti hidrotechninių statinių ar kitų pavojingų objektų Birštono savivaldybėje nėra.

**Sveikatos priežiūra.** Birštono savivaldybėje sveikatos priežiūros paslaugas teikia: viešoji įstaiga Birštono pirminės sveikatos priežiūros centras, sanatorija „Versmė“, „Tulpės“ sanatorija, viešbutis „Vytautas mineral SPA“, „Eglės sanatorija“, UAB „Namita“. AB Birštono sanatorija „Versmė“ teikia antrinės stacionarinės medicininės reabilitacijos II, antrinės stacionarinės palaikomosios reabilitacijos II, ir suaugusiųjų ambulatorinės reabilitacijos I ir II gydymą. VšĮ „Tulpės“ sanatorija teikia antro lygio stacionarines bei ambulatorines medicininės reabilitacijos, sveikatinimo, pirminės ir antrinės profilaktikos paslaugas<sup>14</sup>. 2022 m. pabaigoje Birštono savivaldybės sveikatos įstaigose buvo 30 slaugos lovų<sup>15</sup>. Birštone nėra ligoninės, stacionaro paslaugos nėra teikiamos.

2022 m. patikslintas bendras Birštono savivaldybės gyvenimo kokybės indeksas (GKI) siekia 0,74<sup>16</sup>. 2013 m. GKI buvo 0,38, tad galima konstatuoti, kad savivaldybėje gyvenimo kokybė gerėja. Palyginimui, didžiausias GKI yra Vilniaus mieste - 1,02, o mažiausias Zarasų savivaldybėje – 0,44. Lyginant su kitomis (ne didžiųjų miestų savivaldybėmis) Birštonas išsiskiria aukštais materialinių gyvenimo sąlygų, sveikatos paslaugų, viešosios infrastruktūros, gyvenamosios aplinkos kokybės ir saugumo rodikliais.

3 lentelė. Birštono savivaldybės GKI sub-indeksų vertės

Sub-indeksas	Sub-indeksio vertė	Sub-indeksio svoris
A Materialinės gyvenimo sąlygos	1,07	0,3
B Gyventojų verslumas ir verslo konkurencingumas	0,36	0,2
C Sveikatos paslaugos	0,72	0,1
D Švietimo paslaugos	0,60	0,1
E Demografija, pilietinis ir visuomeninis aktyvumas	0,58	0,15
F Viešoji infrastruktūra, gyvenamosios aplinkos kokybė ir saugumas	0,86	0,15

<sup>14</sup> Birštono savivaldybės strateginis plėtros planas iki 2030 m. Patvirtinta Birštono savivaldybės tarybos 2021 m. gegužės 28 d. sprendimu Nr. TSE-97.

<sup>15</sup> <https://osp.stat.gov.lt/statistiniu-rodikliu-analize?hash=4643e5a5-3739-4997-81b2-66881d2949f8#/>

<sup>16</sup> Higienos institutas (<https://stat.hi.lt/>).

### **Svarbiausi Birštono savivaldybės socio-ekonominiai aspektai:**

- Gyventojų skaičius savivaldybėje traukiasi – per pastarąjį dešimtmetį sumažėjo 7,5 proc.
- Visuomenė sensta: gyventojų amžiaus vidurkis per dešimt metų padidėjo ketveriais metais, vyresnių nei 65 metų gyventojų dalis išaugo labiau nei vidutiniškai šalyje ir šiuo metu siekia 26 proc.
- Per dešimtmetį savivaldybėje šiek tiek padidėjo vaikų iki 14 metų dalis (2023 m. pasiekė 12,6 proc.), tačiau ji tebeišlieka mažesnė nei vidutinė Lietuvoje (15 proc.).
- 8,42 proc. Birštono savivaldybės gyventojų turi negalią; negalią turinčių gyventojų dalis yra didesnė nei vidutinė šalyje.
- Savivaldybėje auga sergamumas kraujotakos sistemos ligomis; sergamumo kvėpavimo sistemos ligomis rodikliai yra panašūs į vidutinius šalyje; sergamumo alerginėmis ligomis didėjimas kol kas nėra stebimas, tačiau auga depresijos, nuotaikos (afektinių) sutrikimų atvejų skaičiai.
- Vidutinis mėnesinis atlyginimas Birštono savivaldybėje yra 22 proc. mažesnis už šalies vidurkį; palyginti su šalies vidurkiu, savivaldybėje yra dvigubai mažiau socialinės pašalpos gavėjų, savivaldybės užimtumo rodikliai yra geresni už šalies vidurkį.
- Savivaldybės gyvenimo kokybės indeksas auga, tarp kitų (ne didžiųjų miestų savivaldybių) Birštonas išsiskiria aukštais materialinių gyvenimo sąlygų, sveikatos paslaugų, viešosios infrastruktūros, gyvenamosios aplinkos kokybės ir saugumo rodikliais.

### **Aplinka**

Birštono savivaldybė įsikūrusi dešiniajame Nemuno krante, pasižymi išskirtiniu kraštovaizdžiu, unikaliais gamtiniais ištekliais, gydomaisiais mineralinių vandenų šaltiniais.

**Žemėnauda.** 2023 m. pradžioje miškų žemė Birštono savivaldybėje užėmė 5,74 tūkst. ha plotą<sup>17</sup> (t.y. 47 proc. viso savivaldybės ploto). Per dešimtmetį (nuo 2013 metų) savivaldybės miškingumas nepasikeitė.

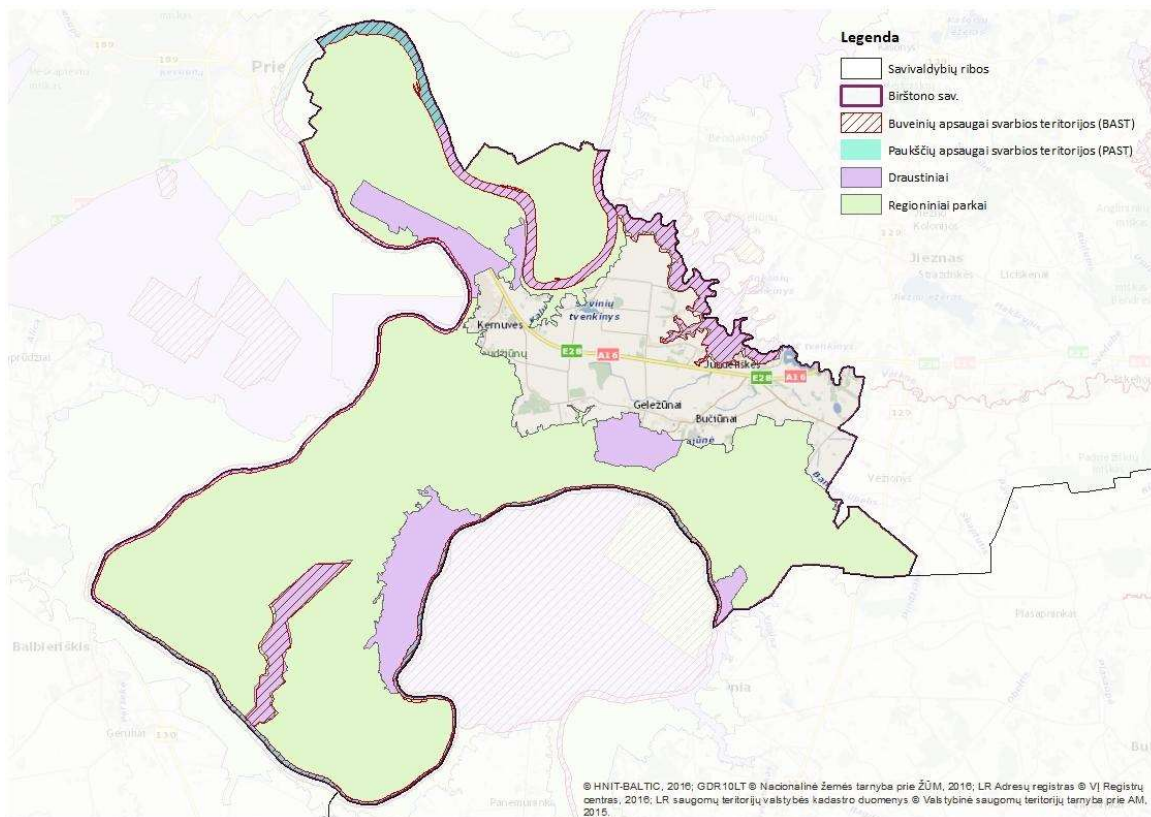
2023 m. Birštono savivaldybėje buvo deklaruota 5,36 tūkst. žemės ūkio naudmenų<sup>18</sup>. 95 proc. visų pareiškėjų deklaravo plotus iki 50 ha. Bendras deklaruojamų naudmenų plotas per dešimtmetį išaugo 20 proc. Deklaruotų žemės ūkio naudmenų struktūroje didžiąją dalį – net 75 proc. - šiuo metu sudaro ariama žemė. Penkerių ir daugiau metų pievos ir ganyklos sudaro 16 proc., ganyklos arba pievos iki 5 metų – 4 proc., daugiametės žolės – 4 proc. deklaruotų žemės naudmenų. Savivaldybėje stebimas žemdirbystės intensyvėjimas, tad ariamos žemės plotai auga, o pievų – mažėja. 2018 m. ariamos žemės plotas išaugo 17 proc., o pačių vertingiausių gamtiniu požiūriu daugiamečių (daugiau kaip 5 metų) pievų ir ganyklų plotas susitraukė 31 proc. Vis tik, Birštono savivaldybėje sąlygos žemdirbystei nėra labai palankios, vidutinis žemės našumo balas čia siekia 36,9 (prastokos ūkinės vertės dirvožemiai). 2022 m. beveik 4 proc. deklaruotų žemės ūkio naudmenų buvo vykdoma ekologinio ūkininkavimo veikla.

Užstatyti plotai sudaro 4,3 proc. Birštono savivaldybės teritorijos.

<sup>17</sup> <https://amvmt.lrv.lt/lt/atviri-duomenys-1/misku-statistikos-leidiniai/valstybine-misku-apskaita/>

<sup>18</sup> <https://www.vic.lt/ppis/statistine-informacija/>

**Saugomos teritorijos.** Birštono savivaldybės teritorijoje yra 8 draustiniai. 82 proc. Birštono savivaldybės teritorijos yra Nemuno kilpų regioninio parko teritorijoje. Savivaldybėje yra septynios *NATURA 2000* tinklo teritorijos: penkios teritorijos, kurių bendras plotas savivaldybės ribose yra 2,14 tūkst. ha, yra svarbios buveinių apsaugai (BAST), dvi (306 ha) - paukščių apsaugai (PAST) (1 pav.)



1 pav. Saugomos teritorijos Birštono savivaldybėje

**Dirvožemio erozija.** Analizuojant dirvožemių erozijos riziką stebima bendra tendencija, kad eroduoti plotai telkiasi aukštesniuose, ypač Baltiškiosiose (čia būdingas kalvotas agrarinis kraštovaizdis), o mažiausiai erozijos paveikti plotai – žemesniuose ir ypač jų lyguminiuose fragmentuose.

Birštono savivaldybė yra lyguminėje šalies dalyje, vidutinis paviršiaus polinkio kampas čia yra apie 4 laipsnius, tad ir dirvožemio erozijos rizika čia vertinama kaip maža.

Atlikus vandens telkinių pakrančių erozijos rizikos vertinimą<sup>19</sup>, atsižvelgiant į vandentėkmių vagų vingiuotumą, vagos gradientą, pakrančių šlaitų polinkio kampą, nustatyta, kad pakrančių erozijos rizika Birštono savivaldybėje taip pat yra maža arba labai maža.

**Aplinkos oro tarša.** Analizuojant pastarąjį dešimtmetį matyti, kad 2021-2022 m. į orą iš stacionariųjų taršos šaltinių Birštono savivaldybėje išmetamų teršalų kiekis buvo mažiausias nuo pat 2012 m. 2022 m. iš stacionariųjų taršos šaltinių išmestų teršalų kiekis Birštono savivaldybėje siekė 36,88 t/metus ir buvo net 44 proc. mažesnis nei 2012 m. (65,56 t/metus). Savivaldybėje fiksuotos stipriai sumažėjusios anglies

<sup>19</sup> Jukna, L. Vandens telkinių pakrančių erozijos ir paviršiaus solifliukcijos rizikų vertinimas remiantis RCP klimato kaitos scenarijais (2.6, 4.5, 8.5). 2023.

monoksido, dujinių ir skystųjų bei kietųjų medžiagų emisijos, tačiau azoto oksidų ir sieros dioksido emisijos didėja. Nuo 2009 m. Birštone yra vykdomas oro taršos monitoringas, jo metu padidėjusi oro tarša nebuvo užfiksuota nė karto.

**Vandens telkiniai ir jų būklė.** Birštono savivaldybė patenka į Nemuno mažųjų intakų pabaseinį. Savivaldybėje yra du Bendrosios vandens politikos direktyvos (BVPD) kriterijus atitinkantys upių kategorijos paviršinio vandens telkiniai (BVPD kriterijus atitinkantys telkiniai, tai upės, kurių baseino plotas didesnis nei 30 km<sup>2</sup> ir ežerai bei tvenkiniai, kurių paviršiaus plotas didesnis nei 50 ha). Birštono savivaldybėje esančio Nemuno upės vandens telkinio ekologinė būklė yra vertinama kaip gera, o Verknės – kaip vidutinė. Vidutinę Verknės būklę lemia hidroelektrinės veikla (kliūtis žuvų migracijai ir hidrologinio režimo pakeitimai).

4 lentelė. Birštono savivaldybėje esantys BVPD kriterijus atitinkantys paviršiniai vandens telkiniai

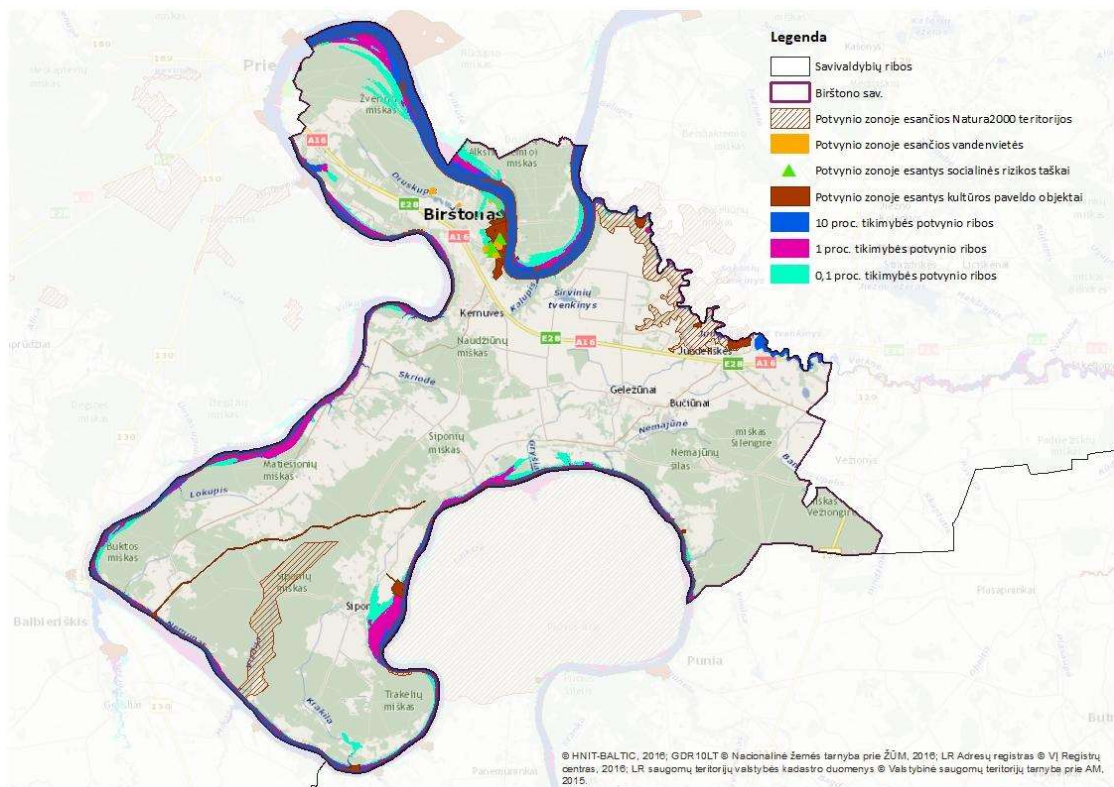
Upės					
Vandens telkinio kodas	Vandens telkinio pavadinimas	Ilgis, km (bendras)	Ilgis, km (savivaldybės teritorijoje)	Vandens telkinio ekologinė būklė	Prastesnę nei gerą ekologinę būklę lemiantys rizikos veiksniai
LT100100013	Nemunas	168,3	34,7	Gera	
LT100110503	Verknė	27,5	8,4	Vidutinė	HE kliūtis žuvų migracijai bei dėl HE poveikio atsiradę hidrologijos pakeitimai

**Potvynių rizika.** Rengiant potvynių rizikos valdymo planus nustatyta, kad Birštono savivaldybės ribose potvyniai gali formuotis Nemuno ir Verknės upėse. Potvynių rizikos zonoje yra vienos vandenvietės apsaugos zona (23,4 ha), 16 kultūros paveldo objektų (55,9 ha), 6 socialinės rizikos taškai (sveikatos apsaugos bei švietimo ir ugdymo įstaigos), 3 NATURA 2000 teritorijos. Nuo potvynių gali nukentėti iki 641 gyventojas, o ekonominiai potvynių žalos atstatymo nuostoliai gali siekti iki 7,1 mln. Eur (5 lentelė).

5 lentelė. Birštono savivaldybei kylanti potvynių rizika

Vandens telkiniai, kuriuose gali formuotis potvyniai	Galinčių nukentėti gyventojų skaičius (10 proc. tikimybės potvynis)	Galinčių nukentėti gyventojų skaičius (1 proc. tikimybės potvynis)	Galinčių nukentėti gyventojų skaičius (0,1 proc. tikimybės potvynis)	Potencialios potvynių žalos atstatymo išlaidos, tūkst. Eur (10 proc. tikimybės potvynis)	Potencialios potvynių žalos atstatymo išlaidos, tūkst. Eur (1 proc. tikimybės potvynis)	Potencialios potvynių žalos atstatymo išlaidos, tūkst. Eur (0,1 proc. tikimybės potvynis)
Nemunas Verknė	0	115	641	36	712	7112

Savivaldybių aplinkosauginiame reitinge Birštono savivaldybė užima 13-ąją vietą turėdama 44,04 taškus iš 100 galimų. Savivaldybė gavo aukštus įvertinimus statybos ir teritorijų planavimo, aplinkos kokybės, prevencijos ir komforto, vandens kokybės srityse.



2 pav. Potvynių rizika Birštono savivaldybėje

#### Svarbiausi Birštono savivaldybės aplinkos aspektai:

- 47 proc. savivaldybės ploto užima miškai; per dešimtmetį savivaldybės miškingumas nepasikeitė.
- Savivaldybėje yra 8 draustiniai; 82 proc. Birštono savivaldybės teritorijos yra Nemuno kilpų regioninio parko teritorijoje. Išskirta 7 NATURA 2000 tinklo teritorijos, kurios užima 18 proc. savivaldybės ploto.
- Deklaruotos žemės ūkio naudmenos užima apie 44 proc. savivaldybės ploto; savivaldybėje intensyvėja žemdirbystė, didėja ariamos žemės, mažėja pievų plotai.
- Birštono savivaldybėje dirvožemio erozijos ir pakrančių erozijos rizika yra maža arba labai maža.
- Į orą iš stacionariųjų taršos šaltinių Birštono savivaldybėje išmetamų teršalų kiekis mažėja; nuo 2009 m., kuomet pradėtas monitoringas, padidėjusi oro tarša nebuvo užfiksuota nė karto.
- Savivaldybėje yra 2 BVPD kriterijus atitinkantys upių kategorijos paviršinio vandens telkiniai, išskirti Nemuno ir Verknės upėse; Nemuno upės vandens telkinio ekologinė būklė yra vertinama kaip gera, o Verknės – kaip vidutinė; vidutinę Verknės būklę lemia hidroelektrinės veikla.
- Nemuno ir Verknės upėse gali formuotis potvyniai. Potvynių rizikos zonoje yra vienos vandenvietės apsaugos zona, 16 kultūros paveldo objektų, 6 socialinės rizikos taškai (sveikatos apsaugos bei švietimo ir ugdymo įstaigos), 3 NATURA 2000 teritorijos. Nuo potvynių gali nukentėti iki 641 gyventojų, o ekonominiai potvynių žalos atstatymo nuostoliai gali siekti iki 7,1 mln. Eur.
- Savivaldybių aplinkosauginiame reitinge Birštono savivaldybė užima 13-ąją vietą. Savivaldybė gavo aukštus įvertinimus statybos ir teritorijų planavimo, aplinkos kokybės, prevencijos ir komforto, vandens kokybės srityse.

## 2.2. Dabartinė savivaldybės prisitaikymo prie klimato kaitos politika ir priemonės

Birštono savivaldybės strateginiame plėtros plane iki 2030 metų<sup>20</sup> pateikiama Birštono, kaip tarptautinio turizmo ir unikalių sveikatos paslaugų karališkojo kurorto, vizija. Plane numatytos dvi savivaldybės viziją atitinkančios prioritetinės sritys:

- I. Savivaldybės bendruomenės poreikių tenkinimas: patrauklios aplinkos gyvenimui, poilsiui ir darbui kūrimas
- II. Turistinio potencialo plėtojimas: darnaus kurorto ir sveikatinimo turizmo paslaugų vystymas ir konkurencingumo augimas.

Rengiant savivaldybės strateginį plėtros planą buvo atsižvelgiama į Jungtinių Tautų darnaus vystymosi tikslus, Paryžiaus klimato kaitos susitarimą bei nacionalinius strateginius dokumentus, nustatančius klimato srities tikslus, todėl klimato tikslai yra integruoti į Birštono savivaldybės darbotvarkę. Plane savivaldybė užsibrėžia diegti naujausias technologijas, skatinti inovacijas, puoselėti kurorto ekologiškumą, tvarumą, **atsparumą klimato kaitos keliamoms grėsmėms**. Numatoma plėtoti integruotą pažangią, ekologišką ir atsparią infrastruktūros sistemą, kuri padėtų sumažinti poveikį aplinkai bei **teigiamai prisidėtų prie klimato pokyčio**.

Didžiausias dėmesys strateginiame plane yra skiriamas klimato kaitos švelninimo priemonėms, kurios integruotos į I ir II prioritetinių sričių uždavinius. Pagal pirmąjį prioritetą savivaldybėje planuojama diegti darnaus judumo priemones: plėtoti ekologišką transportą ir įrengti jam būtiną infrastruktūrą, plėtoti automobilių stovėjimo infrastruktūrą (miesto centro parkavimo vietų konversija į visuomenei skirtas erdves), modernizuoti savivaldybės susisiekimo sistemą (plėsti ekologiško vietinio transporto tinklą, diegti ekologiško transporto dalinimosi sistemą), skatinti alternatyvų susisiekimą. Siekiant I-ojo prioriteto tikslų savivaldybėje taip pat numatomas tvaraus ir efektyvaus energijos išteklių naudojimo skatinimas: daugiabučių modernizavimo programos parengimas ir kvartalinės renovacijos vykdymas, atsinaujinančių išteklių panaudojimo viešojo sektoriaus infrastruktūroje didinimas, gatvių apšvietimo modernizavimas, atsinaujinančių energijos šaltinių panaudojimo šilumos gamyboje didinimas, energiją taupančių priemonių diegimas. Pagal antrąjį prioritetą numatytas priemonės prieš klimato švelninimo tikslų taip pat prisidėsiantis dviračių ir pėsčiųjų takų atnaujinimas, sutvarkymas ir įrengimas.

Tvarios energijos priemonės konkretizuojamos Birštono savivaldybės atsinaujinančių išteklių energijos naudojimo plėtros iki 2030 m. veiksmų plane<sup>21</sup>. Šiame plane numatyta, kad atsinaujinančių energijos išteklių dalis bendrame kuro balanse iki 2030 m. turėtų pasiekti 53,39 proc. Darnų judumą Birštono mieste užtikrinsiančios priemonės yra numatytos Darnaus judumo Birštono mieste plane<sup>22</sup>.

Siekiant geriau koordinuoti ekstremaliųjų situacijų valdymą, 2012 m. buvo parengtas Birštono savivaldybės ekstremaliųjų situacijų valdymo planas<sup>23</sup>. Ekstremaliųjų situacijų valdymas yra glaudžiai susijęs

---

<sup>20</sup> Birštono savivaldybės strateginis plėtros planas iki 2030 m. Patvirtintas Birštono savivaldybės tarybos 2021 m. gegužės 28 d. sprendimu Nr. TSE-97.

<sup>21</sup> Birštono savivaldybės atsinaujinančių išteklių energijos naudojimo plėtros iki 2030 m. veiksmų planas. Patvirtintas Birštono savivaldybės sprendimu

<sup>22</sup> Darnaus judumo Birštono mieste planas. 2017-03-10. Paskutinį kartą patikslintas 2024-02-08 tarybos sprendimu Nr. TSE-013

<sup>23</sup> Birštono savivaldybės ekstremaliųjų situacijų valdymo planas, patvirtintas Birštono savivaldybės administracijos direktoriaus 2012 m. gegužės 2 d. įsakymu Nr. AV-162

su klimato iššūkiais, tad ekstremaliųjų situacijų valdymo planai yra nuolat atnaujinami pritaikant prie naujų klimato kaitos poveikių, atsižvelgiant į naujausius klimato duomenis ir prognozes, tam kad savivaldybė, joje veikiančios ūkio subjektai ar gyventojai galėtų efektyviai reaguoti į besikeičiančias sąlygas. 2023 m. buvo atlikta nauja Birštono savivaldybės galimų pavojų ir ekstremaliųjų situacijų rizikos analizė, kurios rezultatai pasitarnaus atnaujinant ekstremaliųjų situacijų valdymo planą.

Rengiant Birštono savivaldybės planavimo dokumentus klimato kaitos valdymo aspektai yra vertinami, tačiau didžiausias dėmesys iki šiol buvo skiriamas klimato kaitos švelninimo priemonėms. Prisitaikymui prie klimato kaitos skirtos priemonės Birštono savivaldybės planavimo dokumentuose nėra išskiriamos, tačiau šį poreikį atliepančių priemonių yra numatyta. Prisitaikymui prie klimato kaitos gali būti aktualios strateginio plėtros plano I prioriteto priemonės, numatančios viešųjų erdvių tvarkymą, atnaujinimą ir priežiūrą, naujų rekreacinių erdvių suformavimą, bendruomenės sąmoningumo didinimą ekologijos, tvarumo ir darnumo srityse, lietaus nuotekų sistemos priežiūrą ir plėtrą, želdynų tvarkymą, o taip pat II-ojo prioriteto priemonės, apimančios esamų viešųjų erdvių ir objektų sutvarkymą, bei nepertraukiamos priežiūros užtikrinimą.

Savivaldybėje yra matomos problemos dėl klimato pokyčių ir pripažįstamas prisitaikymo priemonių poreikis. Todėl šio plano tikslas – įvertinti klimato grėsmes, numatyti Birštono savivaldybės prisitaikymo prie klimato kaitos kryptis ir reikalingus papildomus veiksmus bei integruoti juos į savivaldybės darbotvarkę.

### 2.3. Klimatinių rodiklių pokyčiai ir prognozės

Svarbiausių klimatinių rodiklių pokyčiai ir jų prognozės buvo sudarytos remiantis Lietuvos hidrometeorologijos tarnybos prie Aplinkos ministerijos duomenimis, projekto *ClimAdapt-LT* metu sudarytomis Lietuvos klimato prognozėms bei KNMI (*Koninklijk Nederlands Meteorologisch Instituut*) *Climate explorer* duomenų bazėje pateikiamais CMIP5 klimato modelių ansamblio išvesties duomenimis.

**Vidurkiai.** Visos toliau tekste pateikiamos vidutinės reikšmės apskaičiuotos pagal standartinę klimato normą (SKN). Tai yra 30 metų (1991-2020) vidurkis. Visi skaičiavimai atlikti remiantis Kauno meteorologijos stoties (ji yra arčiausiai Birštono) duomenimis

**Pokyčių tendencijos.** Klimato rodiklių pokyčių tendencijos daugiausiai apskaičiuotos pagal 1951-2022 metų matavimų duomenis. Kai kurių rodiklių tendencijos pateiktos už trumpesnį laikotarpį (visais atvejais tai nurodoma tekste).

#### Oro temperatūra

Vidutinė metinė oro temperatūra Birštone 1991-2020 metais buvo 7,5 °C. Šalčiausio mėnesio (sausio) temperatūra vidutiniškai buvo -3,0 °C, o šilčiausio (liepos) – 18,6 °C (3 a pav.). Birštonas priklauso kontinentiniam Dfb tipui pagal Köppen klimato klasifikaciją<sup>24</sup>.

Pagal paskutinių 72 metų (1951-2022) duomenis žemiausia vidutinė metinė oro temperatūra Birštone buvo užfiksuota 1956 metais – 4,4 °C (itin šaltas vasaris ir vėsi antra vasaros pusė), o aukščiausia – 2020

<sup>24</sup> <https://www.britannica.com/science/Koppen-climate-classification>

metais - 9,3 °C (visų mėnesių vidutinė temperatūra buvo teigiama) (3 b pav.). Žemiausia mėnesio vidutinė temperatūra Birštone užfiksuota 1987 metų sausį (-15,3 °C), o aukščiausia – 2021 metų liepą (22,5 °C). Absoliutus oro temperatūros minimumas užfiksuotas 1956 metų vasario 1 dieną - -36,3 °C, o maksimumas – 2015 metų rugpjūčio 8 dieną – 35,3 °C.

Mėnesiai, kai vidutinė oro temperatūra buvo žemesnė nei -10 °C yra gan reti ir jų skaičius mažėja. Per 1951-1987 metų laikotarpį jų buvo 9, o nuo 1988 metų vos kartą – 2010 metų sausį. Vis dažniau vidutinė mėnesio temperatūra viršija 20 °C. Tokių mėnesių nuo 1951 metų buvo 15, o iš jų 14 per pastaruosius 30 metų.

1991-2020 metais vidutiniškai 112 kartų per metus fiksuojamos šalčio dienos, kai minimali oro temperatūra nukrenta žemiau 0 °C. Daugiausia tokių dienų fiksuota lapkričio – kovo mėnesiais, tačiau jos buvo fiksuojamos ir kitais pavasario bei rudens mėnesiais. Vidutinis dienų, kai vidutinė oro temperatūra yra žemesnė už 0 °C skaičius – 72. Dienų kai maksimali paros temperatūra lieka neigiama yra daug mažiau (vidutiniškai 46). Taigi vidutiniškai 66 dienas Birštone fiksuojamas oro temperatūros perėjimas per 0 °C.

1991-2020 metais Birštone vidutiniškai 2,7 dienos oro temperatūra krisdavo žemiau -20 °C (tokia temperatūra fiksuota 19 metų iš 30), o oro temperatūros atvejų <-15 °C nebuvo fiksuota 1992, 2008 ir 2020 metais. Vidutinis pastarųjų dienų skaičius – 9,1.

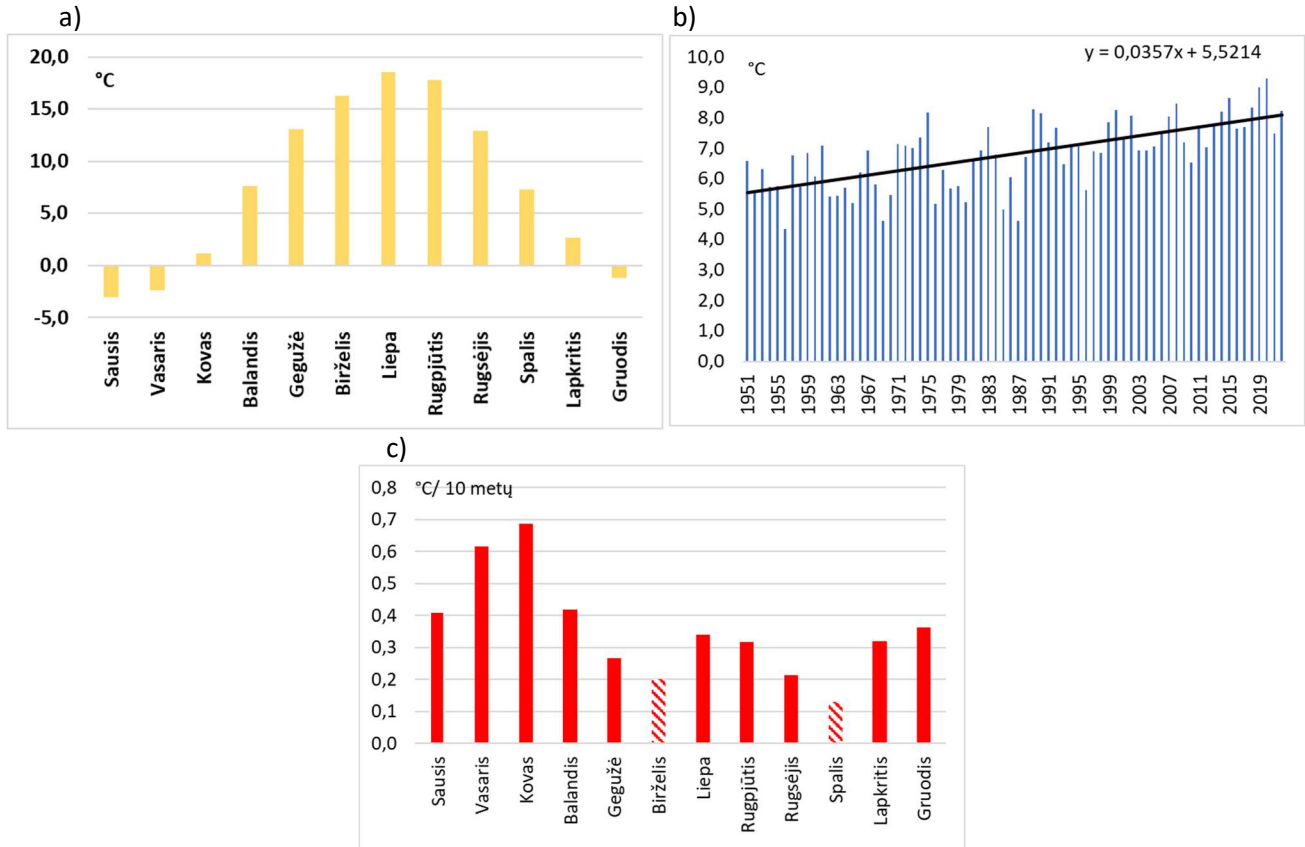
Vidutiniškai Birštone kasmet fiksuojama 35 vasaros dienos (kai maksimali oro temperatūra >25 °C). O nuo 1991 metų maksimali oro temperatūra beveik kasmet viršijo 30 °C. Tuo tarpu pirmoje tiriamojo laikotarpio pusėje (ypač aštuntajame bei devintajame dešimtmetyje) tokių metų, kai oro temperatūra neviršijo šios ribos, buvo daugiau. 1994 ir 2021 metais buvo 15 karštų dienų (>30 °C), o vidutinis jų skaičius 1991-2020 metais – 5,0. Vis dažniau fiksuojamos ir šiam regionui mažai būdingos tropinės naktys (minimali temperatūra >20 °C). Vidutiniškai (1991-2020) jų buvo 0,5, tačiau skaičius auga. Jei 1951-1990 metais Birštone tokių naktų buvo vos 3, tai nuo 1991 metų jų buvo 19.

Vidutiniškai (1991-2020) periodas, kai vidutinė oro temperatūra išsilaiko aukštesnė nei 5 °C Birštone trunka 212 dienų, >10 °C – 162 dienas ir > 15 °C – 101 dieną.

Laikotarpiu nuo 1951 iki 2022 metų vidutinė metinė oro temperatūra išaugo 2,6 °C (3 b pav.). Tai statistiškai reikšmingas pokytis ir didesnis nei globalios oro temperatūros augimas, kuri nuo 1951 metų padidėjo 1,2 °C, ar vidutiniškai Europoje – 2 °C (pagal NOAA NCEI). Birštonas šiuo požiūriu neišsiskiria iš kitų Lietuvos vietovių. Visoje šalyje oro temperatūra augo 2,2-2,7 °C.

1951-2022 metais oro temperatūra augo visais metų mėnesiais ir didesnė dauguma pokyčių yra statistiškai reikšmingi (3 c pav.). Didžiausi pokyčiai užfiksuoti vasario-kovo mėnesiais, kai oro temperatūros augimo tempas buvo didesnis nei 0,6 °C per dešimtmetį. Tai lemia ankstyvesnę pavasario pradžią: anksčiau ištirpsta sniego danga bei prasideda vegetacijos periodas. Ženklus oro temperatūros augimas fiksuojamas ir antroje vasaros pusėje. Mažiausi pokyčiai fiksuoti rudens pirmoje pusėje (rugsėjis-spalis) bei gegužę-birželį.



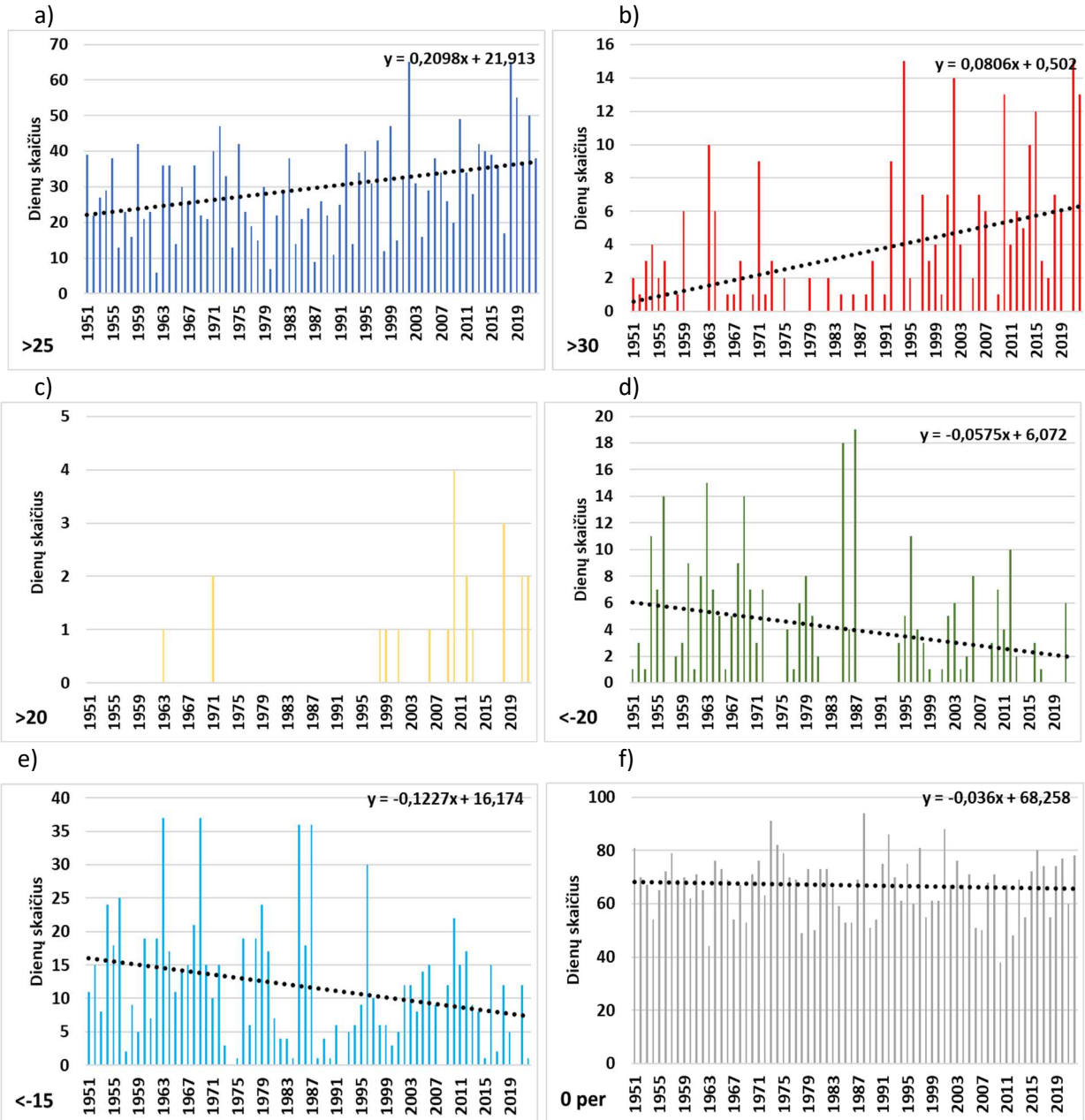


3 pav. Vidutinė mėnesių oro temperatūra Birštone 1991-2020 metais (a), vidutinės metinės oro temperatūros kaita (b) bei mėnesio oro temperatūros kaitos trendai Birštone 1951-2022 metais (c). Statistiškai nereikšmingi trendai pagal Mann-Kendal testą užbrūkšniuoti.

Skaičiuojant būsimus energijos pastatų šildymui ir kondicionavimui poreikius Europos Komisija standartiškai remiasi dviem kriterijais: pastatai šildomi, kai vidutinė paros oro temperatūra žemesnė nei 15 °C, o vėsinami, kai aukštesnė nei 24 °C. Lietuvoje šildymo sezonas pradedamas, kai vidutinė oro temperatūra tris paras iš eilės yra žemesnė nei 10 °C, o vėsinimo pradžia nėra apibrėžta. 24 °C vidutinė oro temperatūra yra labai retai pasiekama: Birštone vidutiniškai 2,8 dienas per metus. Todėl šiame pritaikymo plane kaip ribinė reikšmė, nuo kurios gali būti reikalingas vėdinimas yra pasirinkta 20 °C riba, nes tokiomis dienomis maksimali temperatūra dažnai išauga iki 25-27 °C.

1991-2020 metais Birštone vidutiniškai buvo 210 dienų, kai vidutinė oro temperatūra žemesnė nei 10 °C. Taigi šildymo sezono trukmė apytiksliai lygi 7 mėnesiams. Per 1951-2022 metų laikotarpį tokių dienų skaičius mažėja 2,5 dienoms per 10 metų. Tokie gan nežymūs (nors ir statistiškai reikšmingi) pokyčiai aiškinami tuo, jog pereinamieji sezonai, kai temperatūra kerta 10°C ribą (balandis-gegužė bei rugsėjis-spalis) šyla lėčiau nei žiemos bei ankstyvo pavasario mėnesiai.

1991-2020 metais didesnė nei 20 °C vidutinė paros temperatūra Birštone buvo fiksuojama vidutiniškai 23 kartus per metus. Per 1951-2022 metų laikotarpį tokių dienų skaičius augo 2,0 dienomis per 10 metų. Tai labai ryškūs ir statistiškai reikšmingi pokyčiai, rodantys augantį patalpų kondicionavimo poreikį.



4 pav. Dienų skaičius, kai maksimali temperatūra >25 °C (a) bei >30 °C (b), minimali temperatūra >20 (c), <-20 °C (d), <-15 °C (e), dienų su perėjimų per 0 °C skaičius Birštone 1951-2022 metais.

Vegetacijos periodo trukmė priklauso nuo bazinės temperatūros, kurią naudotume jos skaičiavimui. Ji šiek tiek skiriasi priklausomai žemės ūkio augalų rūšies, o skirtinguose moksliniuose straipsniuose galima rasti įvairius jos variantus (0, 5, 8, 10 °C). *Climate Adapt-LT* projekto įvadinėje ataskaitoje<sup>25</sup> nurodoma 5 °C riba, remiantis kuria skaičiuojamas vegetacijos periodo ilgis. Birštone dienų, kai vidutinė oro temperatūra aukštesnė už 5 °C (nors tai ne visiškai atitinka vegetacijos sezono trukmę konkrečiais metais, tačiau

<sup>25</sup> [https://klimatokaita.lt/media/17396/ivadine-ataskaita-elle\\_3f-1.pdf](https://klimatokaita.lt/media/17396/ivadine-ataskaita-elle_3f-1.pdf)

daugiamečiai skaičiai beveik sutampa), 1991-2020 metais buvo 215. Per 1951-2022 laikotarpį tokių dienų skaičius augo 3,8 diena per dešimtmetį. Taigi vegetacijos sezono trukmė per 72 metus išaugo 28 dienomis.

Per tiriamąjį laikotarpį išryškėjo šalčio ekstremumų mažėjimo ir karščio ekstremumų didėjimo tendencijos (4 pav.). Vasaros dienų (maksimali temperatūra >25 °C) skaičius augo 2,1 dienos per dešimtmetį, kaitros atvejų (maksimali temperatūra >30 °C) – 0,8 dienos per dešimtmetį. Tropinių naktų (minimali temperatūra >20 °C) skaičius augo 0,1 nakties per dešimtmetį (4 pav.). Šie pokyčiai statistiškai reikšmingi. Visų pokyčių tempas itin išaugo nuo paskutinio XX amžiaus dešimtmečio.

Itin šaltų dienų skaičius (minimali temperatūra <-20) skaičius mažėjo 0,6 dienomis, o šaltų dienų (minimali temperatūra <-15) skaičius mažėjo 1,2 dienomis per dešimtmetį (4 pav.). Abu pokyčiai statistiškai reikšmingi. Dienų skaičius su temperatūros perėjimais per 0 °C per tiriamąjį laikotarpį beveik nepakito.

#### **Svarbiausi oro temperatūros kaitos ypatumai 1951-2022 metais (santrauka)**

- Laikotarpiu nuo 1951 iki 2022 metų vidutinė metinė oro temperatūra išaugo 2,6 °C.
- Oro temperatūra augo visais metų mėnesiais. Didžiausi pokyčiai užfiksuoti vasario-kovo mėnesiais, kai oro temperatūros augo daugiau nei 0,6 °C per dešimtmetį.
- Šildymo sezono trukmė mažėjo 2,5 dienom per 10 metų.
- Vėsinimo sezono trukmė augo 2,0 dienomis per 10 metų.
- Vegetacijos periodo trukmė augo 3,8 diena per dešimtmetį.
- Metinis vasaros dienų, karštų dienų ir tropinių naktų skaičius augo (atitinkamai 2,1 ir 0,8 dienos bei 0,1 nakties per dešimtmetį).
- Itin šaltų ir šaltų dienų skaičius mažėjo (atitinkamai 0,6 ir 1,2 dienos per dešimtmetį).
- Dienų skaičius su temperatūros perėjimais per 0 °C beveik nepakito.

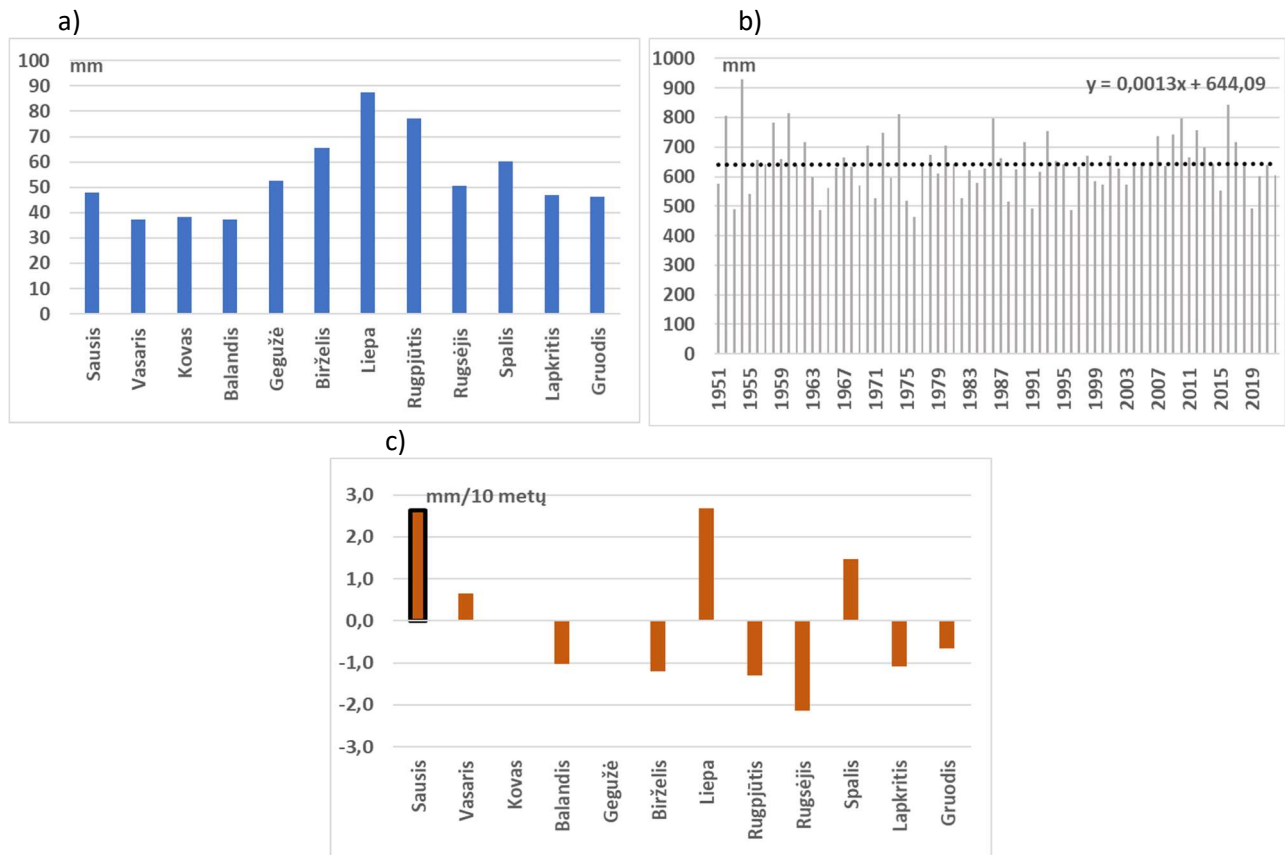
#### **Krituliai**

Vidutinis kritulių kiekis Birštone 1991-2020 metais buvo 647 mm. Daugiausiai kritulių fiksuojama liepos mėnesį – 88 mm, o mažiausiai vasarį-balandį – 37-38 mm (5 a pav.). Pagal paskutinių 72 metų (1951-2022) duomenis daugiausiai kritulių Birštone iškrito 1954 metais – 930 mm (ypač lietinga antra vasaros pusė), o mažiausiai – 1976 metais – 464 mm (ypač sausas buvo laikotarpis nuo vasario iki lapkričio) (5 b pav.). Didžiausias mėnesio kritulių kiekis fiksuotas 1954 metų rugpjūčio mėnesį – 254 mm, o 2019 metų balandį kritulių iškrito vos 1 mm. Didžiausias paros kritulių kiekis iškrito 2005 metų rugpjūčio 9 dieną – 82,9 mm.

Per 1951-2022 metų laikotarpį metinis kritulių kiekis beveik nepakito (5 b pav.), pokyčių ženklas atskirais mėnesiais skiriasi, o statistiškai reikšmingi pokyčiai fiksuoti sausį. Didžiausi teigiami pokyčiai užfiksuoti sausį ir liepą, o didžiausi neigiami – fiksuoti rugpjūtį ir rugsėjį.

Dienos su krituliais (>0,1 mm) Birštone fiksuojamos kiek mažiau nei pusę metų. Vidutinis (1991-2020) tokių dienų skaičius siekia 175. Didžiausias tokių dienų skaičius fiksuotas lapkričio-sausio mėnesiais. Kasmetiniai svyravimai siekia 67 dienas: nuo 134 dienų 2018 metais iki 213 dienų 1958 metais (6 a pav.).

Dienų su krituliais skaičius 1951-2022 metais nežymiai mažėjo (1,3 dienos per dešimtmetį). Kadangi kritulių kiekis nesikeitė, o dienų skaičius su krituliais sumažėjo, tai rodo, jog padidėjo per vieną dieną su krituliais iškrintantis kritulių kiekis. Per 72 metus šis dydis statistiškai nereikšmingai išaugo 6 proc. ir pasiekė 3,8 mm per dieną su krituliais (6 d pav.).



5 pav. Vidutinis mėnesio kritulių kiekis Birštone 1991-2020 metais (a), metinio kritulių kiekio kaita (b) bei mėnesio kritulių kiekio kaitos trendai Birštone 1951-2022 metais (c). Statistiškai reikšmingų trendų nėra.

Gausūs krituliai (>10 mm per parą) labiau būdingi vasaros mėnesiams. Todėl šiltuoju metų laiku išskrenta daugiau kritulių, nors ir dienų su krituliais skaičius, ir kritulių trukmė yra mažesnė. Vidutiniškai (1991-2020) Birštone 15,4 dienų per metus kritulių kiekis viršija 10 mm. Atskirais metais šis skaičius siekia 27 (2016 metai), o 1988 metais tokių atvejų buvo tik septyni. Itin gausūs krituliai (>30 mm per parą) pasitaiko ne kasmet (61 proc. metų), bet 1954 metais tokių atvejų buvo keturi (6 b pav.)

Vidutinis (1991-2020) metinis maksimalus kritulių kiekis per parą Birštone yra 38 mm. Šis dydis itin kinta: nuo 14 mm 1991 metais iki 83 mm 2005 metais.

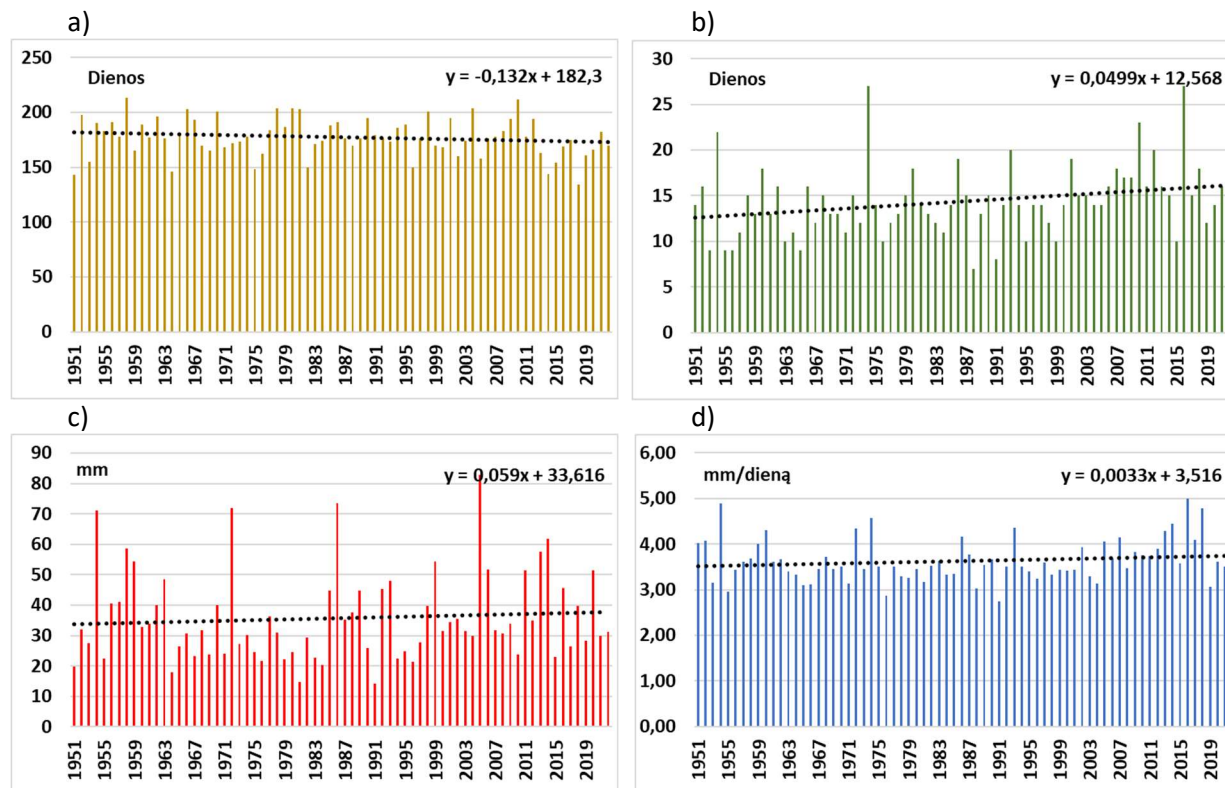
Visais atvejais gausius kritulius apibūdinančių rodiklių kaitoje išryškėja teigiami trendai 1951-2022 metų laikotarpiu, o pokyčiai statistiškai reikšmingi analizuojant atvejus, kai kritulių kiekis >10 mm (6 b pav.).

Meteorologinės sausros Birštone nėra retos. Anot D. Valiuko<sup>26</sup> per 1961-2015 metų laikotarpį Birštone fiksuotos šešios stichinės sausros (1967, 1971, 1992, 1994, 2002, 2015 metais) ir dar devyni sausringi periodai (1979, 1982, 1983, 1991, 1996, 1999, 2000, 2006, 2015). Kol kas nėra visiškai aiškios ilgalaikės pokyčių tendencijos. Tarptautinis autorių kolektyvas<sup>27</sup>, analizavęs regiono sausras nenustatė statistiškai

<sup>26</sup> Valiukas D. 2017. Stichinės sausros ir sausringi laikotarpiai pagal Selianinovo hidroterminį koeficientą (HTK) Lietuvoje 1961–2015 metais. *Geologija. Geografija*. 2(3): 101–11

<sup>27</sup> Jaagus J., Aasa A., Aniskevich S., Boincean B., Bojariu R., Briede A., Danilovich I., Castro F. D., Dumitrescu A., Labuda M., Labudová L., Löhmus K., Melnik V., Mõisja K., Pongracz R., Potopová V., Řezníčková L., Rimkus E., Semenova I.,

reikšmingų pokyčių sausringumo dinamikoje. Pastebima, jog Lietuvoje dirvožemio drėgmės kiekis mažėja vegetacijos sezono pradžioje, o vasaros viduryje išauga<sup>28</sup>. Ankstėjantis sniego nutirpimas bei itin ryškus pavasario oro temperatūros augimas lemia vis nepalankesnes vegetacijai sąlygas pavasarį, kurias lemia drėgmės stoka.



6 pav. Dienų skaičius su krituliais (<math>< 0,1</math> mm per parą) (a), su gausiais krituliais (>10 mm per parą) (b), maksimalus metų paros kritulių kiekis (c) bei vidutinis kritulių kiekis išskrentantis dienomis su krituliais (d).

#### Svarbiausi kritulių kiekio kaitos ypatumai 1951-2022 metais (santrauka)

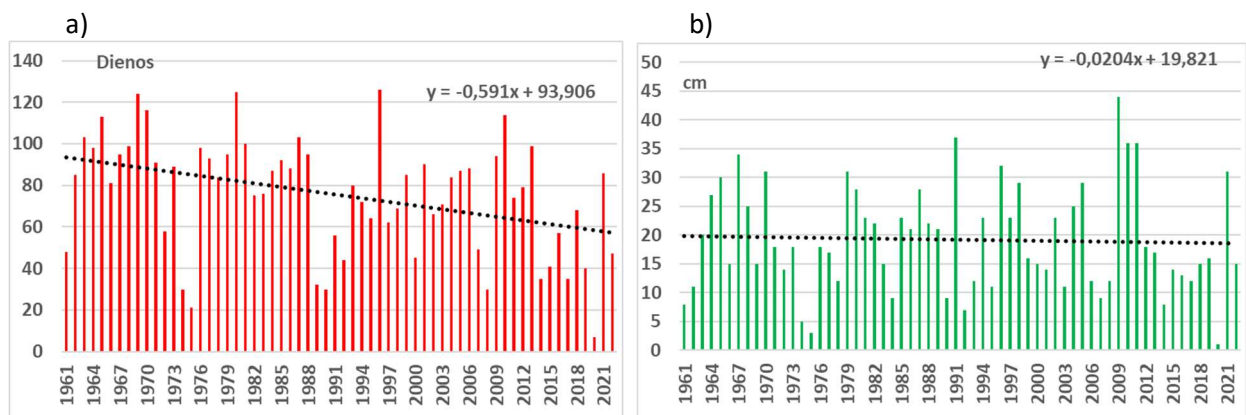
- Metinis kritulių kiekis beveik nepakito.
- Daugiausiai kritulių kiekis augo sausį ir liepą, o labiausiai mažėjo rugpjūtį bei rugsėjį.
- Dienų skaičius su krituliais mažėjo (1,3 diena per dešimtmetį), tačiau didėjo vidutinis kritulių kiekis išskrentantis dienomis su krituliais.
- Gausių kritulių atvejų skaičius didėjo (0,5 dienos per dešimtmetį), o maksimalus metinis per parą išskrintantis kritulių kiekis augo nežymiai.
- Reikšmingų pokyčių sausringumo dinamikoje nenustatyta.

Stonevičius E., Štěpánek P., Trnka M., Vicente-Serran S. M., Wibig J., Zahradníček P. 2022. Long-term changes in drought indices in eastern and central Europe, *International Journal of Climatology*, 42: 225–249.

<sup>28</sup> Mačiulytė V. 2023. Meteorologinių sąlygų poveikio dirvožemio drėgmei vertinimas. Daktaro disertacija. Vilniaus universitetas

## Sniego danga

Vidutinis (1991-2020) dienų su sniego danga skaičius Birštone yra 67, maksimalus storis – 19 cm. Nors sniegas gali iškristi ir rugsėjį ar gegužę, tačiau pastovi sniego dažniausiai formuojasi antroje gruodžio pusėje, o ištirpsta iki kovo vidurio. Kita vertus, sniego danga pasižymi dideliu nepastovumu bei dažnais atodrėkiais. 1996 metais dienų su sniego danga skaičius buvo 126, o 2009 metais sniego storis Birštone siekė 44 cm. Tuo tarpu 2020 metai buvo beveik be sniego. Sniego danga dengė vos 7 dienas, o storis vos siekė 1 cm.



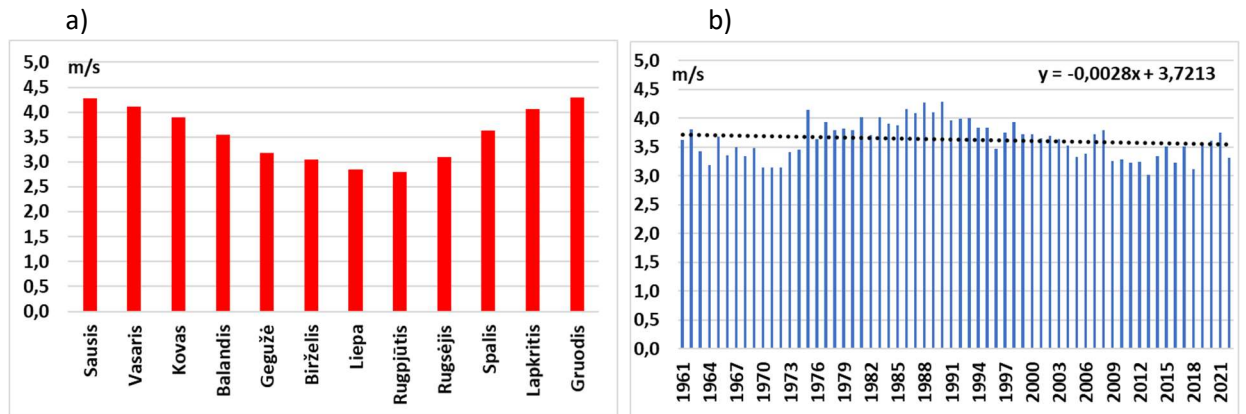
7 pav. Dienų su sniego danga skaičius (a) ir maksimalaus sniego storio (b) kaita Birštone 1961-2022 metais.

Per 1961-2022 metų laikotarpį statistiškai reikšmingai mažėjo dienų su sniego danga skaičius (net 5,9 dienos per dešimtmetį), o sniego storis mažėjo labai nežymiai (0,2 cm per dešimtmetį) (7 pav.).

## Vėjo greitis

Vidutinis metinis vėjo greitis 1991-2020 metais Birštone buvo 3,6 m/s. Stipriausias vėjas pūtė 1990 metais, kai vidutinis vėjo greitis siekė 4,3 m/s. Metų bėgyje, stipriausias vėjas pučia gruodį – sausį (4,3 m/s), silpniausias – rugpjūtį (2,8 m/s) (8 a pav.). Birštone per metus vidutiniškai būna 26,7 dienos, kai vėjo greitis viršija 15 m/s, o tuo tarpu 20 m/s riba viršijama vidutiniškai 3 kartus per metus. Tokie stiprūs vėjo gūšiai dažniausiai fiksuojami šaltuoju metų laikotarpiu.

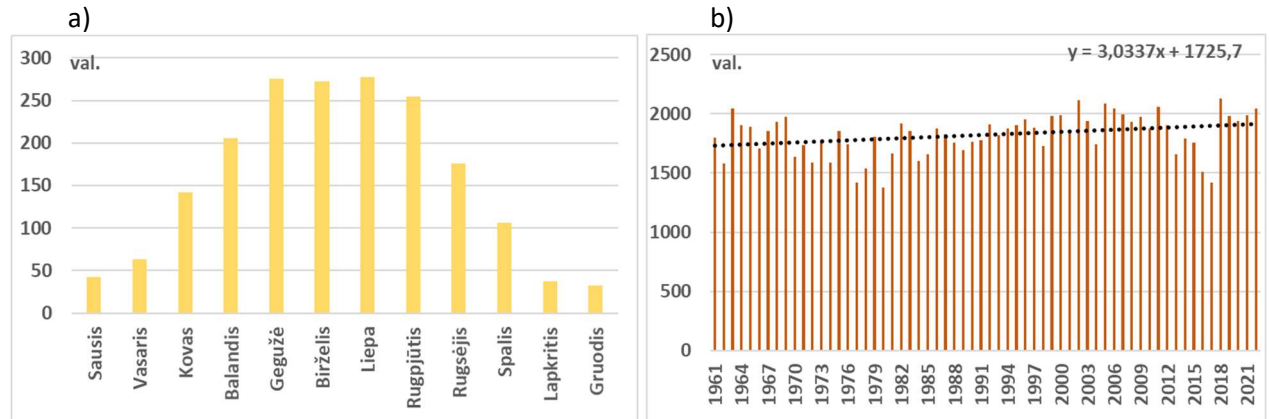
Nuo 1961 metų vidutinis metinis vėjo greitis nežymiai mažėjo (0,03 m/s per dešimtmetį) (8 b pav.). Vėjo greitis mažėjo visais metų mėnesiais (išskyrus gruodį), o labiausiai – lapkritį.



8 pav. Vidutinis mėnesio vėjo greitis Birštone 1991-2020 metais (a) bei vidutinio metinio vėjo greičio kaita 1961-2022 metais (b).

## Saulės spindėjimo trukmė

Vidutinė metinė saulės spindėjimo trukmė Birštone 1991-2020 metais buvo 1884 val.. Gegužės-liepos mėnesiais vidutinė saulės spindėjimo trukmė viršijo 270 val., o lapkričio – gruodžio mėnesiais nesiekė 40 val. (9 a pav.).



9 pav. Vidutinė mėnesio saulės spindėjimo trukmė Birštone 1991-2020 metais (a) bei metinės saulės spindėjimo trukmės kaita Birštone (b) 1961-2022 metais.

Vasaros saulėgrįžos metu vidutinė dienos trukmė Lietuvos teritorijoje viršija 17 val., kai tuo tarpu per žiemos saulėgrįžą - vos daugiau nei 7 val. Be to šiltuoju metų laiku dažniau vyrauja anticikloninė cirkuliacija, kai tuo tarpu žiemą itin išauga dienų skaičius, kai Lietuvos orus lemia ciklonų veikla<sup>29</sup>. Todėl skiriasi ir procentinė saulės spindėjimo trukmės dalis nuo maksimaliai galimos reikšmės. Vidutiniškai per metus saulės spinduliai paviršių Birštone pasiekia 41 proc. nuo maksimaliai galimo laiko, tačiau šis dydis atskirais mėnesiais labai skiriasi: nuo 14 proc. gruodžio mėnesį iki 55 proc. gegužę ir rugpjūtį. Gegužės – rugpjūčio mėnesiai yra tas laikotarpis, kai saulė šveičia vidutiniškai daugiau nei pusę viso galimo laiko.

Per 1961-2022 metų laikotarpį metinė saulės spindėjimo trukmė statistiškai reikšmingai augo 30 valandų per dešimtmetį (9 b pav.). Augimas fiksuotas kovo-spalio mėnesiais, o lapkritį-vasarį saulės spindėjimo trukmė mažėjo. Santykinai labiausiai saulės spindėjimo trukmė augo kovo ir balandžio mėnesiais, o mažėjo – lapkritį.

### Svarbiausi sniego dangos, vėjo greičio bei saulės spindėjimo trukmės kaitos ypatumai 1961-2022 metais (santrauka)

- Dienų su sniego danga skaičius bei maksimalus sniego storis mažėjo (atitinkamai 5,9 dienos bei 0,2 cm per dešimtmetį);
- Vidutinis metinis vėjo greitis labai nežymiai mažėjo – 0,03 m/s per dešimtmetį. Neigiami pokyčiai fiksuoti visais metų mėnesiais, išskyrus gruodį.
- Saulės spindėjimo trukmė augo 30 valandų per dešimtmetį. Pokyčių ženklas atskirais mėnesiais skiriasi, o didžiausias augimas - pavasarį.

<sup>29</sup> Bukantis A. 1994. Lietuvos klimatas. Vilnius: VU leidykla.

## Klimato prognozės

Klimato grėsmės galima skirstyti į tiesiogines ir netiesiogines. Tiesioginės grėsmės – tai tiesioginis poveikis žmonių sveikatai, ekosistemų degradacija ar didėjantis ekstremalių reiškinių dažnumas. Netiesioginės grėsmės apima socioekonominį dalinai klimato kaitos sukeltos migracijos poveikį, tiekimo grandinių trūkinėjimą ar draudimo kaštų augimą. Tiesiogines grėsmes galima gana tiksliai įvertinti remiantis klimato prognozėmis, tuo tarpu tikslus netiesioginių grėsmių vertinimas yra pakankamai komplikotas, dėl itin didelio gamtinių ir socialinių sistemų tarpusavio sąveikos sudėtingumo.

Klimato prognozės sudaromos remiantis klimato modelių išvesties rezultatais. Klimato modeliai skiriasi savo jautrumu (t. y. jų modeliuojama reakcija į išaugusią anglies dvideginio koncentraciją atmosferoje), todėl prognozės dažnai pateikiamos, kaip klimato modelių išvesties reikšmių vidurkis remiantis vienu ar kitu klimato scenarijumi.

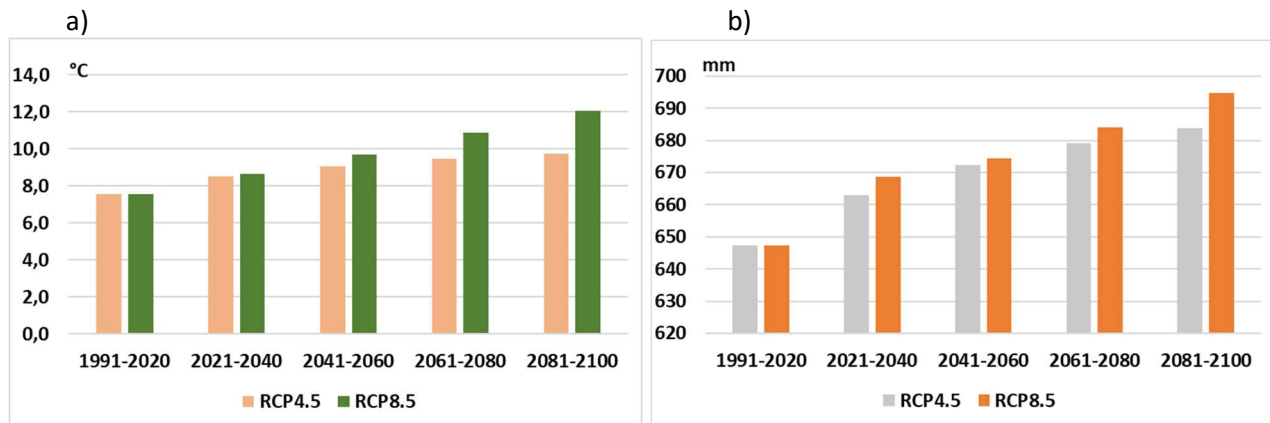
Prognozės Lietuvai sudarytos remiantis dviem klimato scenarijais: RCP4.5 bei RCP8.5. Šie scenarijai pagrįsti šiltnamio dujų koncentracijos augimu atmosferoje, ko pasekoje auga spindulinės energijos kiekis prie Žemės paviršiaus. RCP4.5 yra gan optimistinis scenarijus, kai spindulinės energijos poveikis iki 2100 metų išaugs  $4,5 \text{ W/m}^2$ , o RCP8.5 – didžiausius pasikeitimus klimato sistemoje prognozuojantis scenarijus ( $+8,5 \text{ W/m}^2$ ). Abu scenarijai yra galimi, o kuriuo keliu keliausime priklausys nuo daugelio priežasčių. Pavyzdžiui, pasaulio gyventojų skaičiaus, iškastinio kuro naudojimo, ekonominės raidos modelio, globalizacijos lygio, technologinio progreso ir kt.

### Numatomi klimato rodiklių pokyčiai Birštone

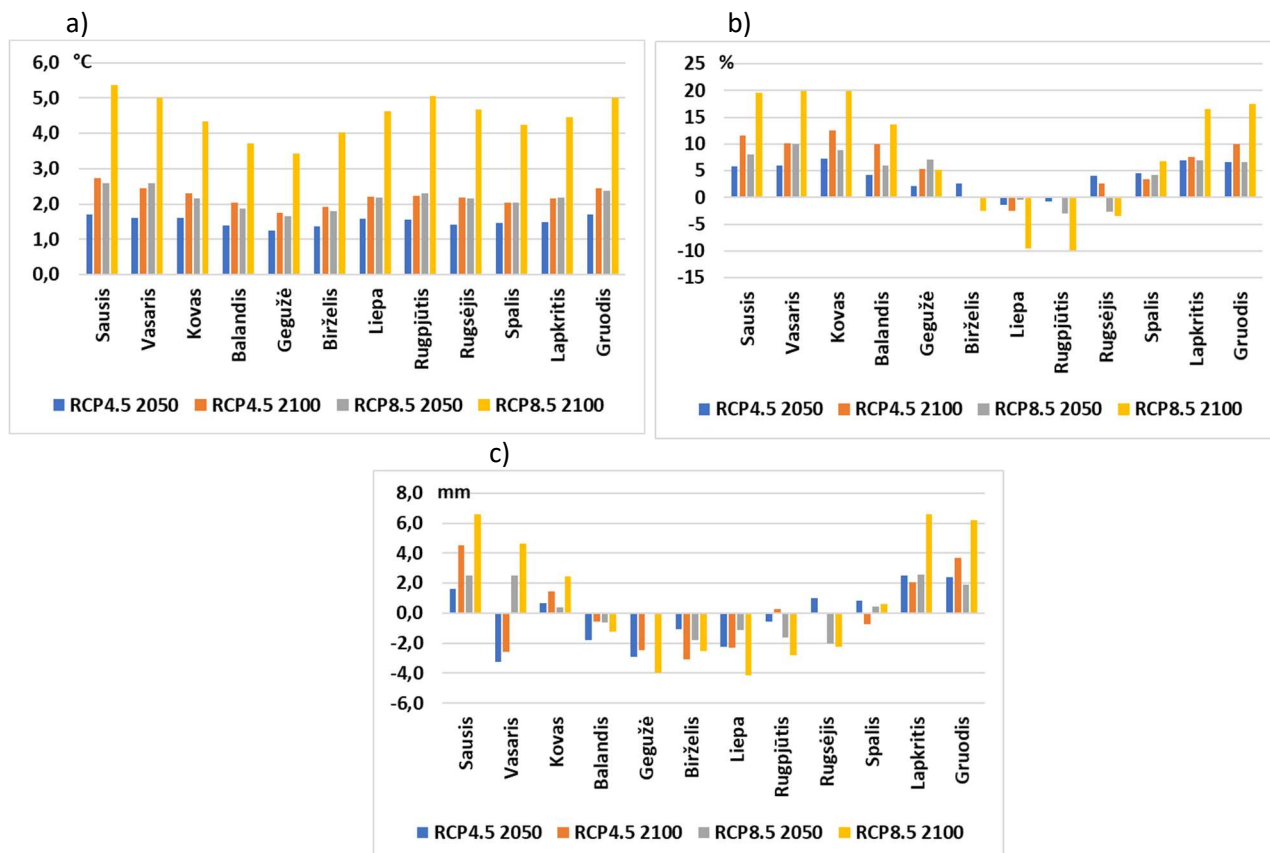
Visi klimato modeliai prognozuoja oro temperatūros augimą XXI amžiuje. Pagal RCP4.5 scenarijų iki amžiaus vidurio oro temperatūra išaugs  $1,6 \text{ }^\circ\text{C}$ , o po to augimo tempas sumažės ir XXI pabaigoje 1991-2020 metų vidurkį viršys  $2,3 \text{ }^\circ\text{C}$  (7 lentelė; 10 a pav.). Tai darys gana didelį poveikį gamtinei ir socio-ekonominėi aplinkai. Vis dėlto daug didesni pokyčiai prognozuojami pagal RCP8.5. Iki amžiaus vidurio vidutinės metinės oro temperatūros augimas nedaug viršys pokyčius pagal RCP4.5 ( $2,2 \text{ }^\circ\text{C}$ ), tačiau vėliau oro temperatūra augs taip pat sparčiai ir iki amžiaus pabaigos išaugs  $4,5 \text{ }^\circ\text{C}$ . Tai jau ekstremalūs pokyčiai. Tokiu atveju Birštono klimatas pagal terminį režimą būtų panašus į dabartinį Budapešto. O tai jau visai kita klimato zona.

Pagal abu klimato scenarijus labiausiai oro temperatūra augs žiemos mėnesiais, o taip pat rugpjūtį (11 a pav.). Mažiausi pokyčiai numatomi balandį-gegužę. Pagal RCP8.5 XXI amžiaus pabaigoje vidutinė temperatūra bus teigiama visais metų mėnesiais, o liepą-rugpjūtį vidutinė temperatūra viršys  $22 \text{ }^\circ\text{C}$ . Pagal RCP4.5 žiemos mėnesiais vidutinė temperatūra bus artima 0.





10 pav. Numatomi vidutinės metinės oro temperatūros (a) ir metinio kritulių kiekio (b) pokyčiai XXI amžiuje pagal RCP4.5 ir RCP8.5 klimato scenarijus.



11 pav. Prognozuojami atskirų mėnesių oro temperatūros (a), kritulių kiekio (b) bei kritulių kiekio ir garavimo skirtumo (p-e) (c) pokyčiai iki 2050 ir 2100 metų pagal RCP4.5 ir RCP8.5 klimato scenarijus.

Itin svarbūs ir terminį ekstremumą nusakantys pasikeitimai. Augs tiek karštų dienų (maksimali temperatūra >30 °C), tiek tropinių naktų (minimali temperatūra <20 °C) skaičius, o taip pat augs karščio bangų trukmė ir intensyvumas. Numatomi pokyčiai ypač dideli XXI amžiaus pabaigoje pagal RCP8.5. Didės vėsimo sezono trukmė bei vėsimo intensyvumas. Todėl labai stipriai augs būtinybė kondicionuoti tiek gyvenamąsias, tiek viešojo naudojimo patalpas (6 lentelė).

Šaltų dienų (kai minimali ar maksimali temperatūra žemesnė už 0°C) skaičius mažės. Tačiau didelių šalčių (min < -15 °C) tikimybė nors ir sumažėjusi išliks, o jų daroma žala savivaldybės infrastruktūrai gali būti pakankamai didelė, nes augs tikimybė, jog ekstremalūs šalčiai bus fiksuojami nesant sniego dangai (stiprėja poveikis požeminei infrastruktūrai). Kita vertus, mažiau energijos bus suvartojama šildymo sezono metu. Kadangi tarpinių sezonų oro temperatūra augs ne taip greitai, kaip žiemos, labiau mažės šildymo intensyvumas žiemos mėnesiais, nei trumpės paties šildymo sezono trukmė (6 lentelė).

Kadangi žiemos sezono oro temperatūra pagal RCP4.5 priartės prie 0 °C, bendras temperatūros perėjimų per 0 °C skaičius keisis mažai. Todėl vis dar išliks gan didelė nepalankių sąlygų (tiek transportui, tiek infrastruktūrai) susidarymo galimybė. Daug didesnis šio rodiklio mažėjimas numatomas pagal RCP8.5 (6 lentelė).

6 lentelė. Numatomi svarbiausių klimato rodiklių pokyčių ženklas bei stiprumas XXI amžiuje pagal RCP4.5 ir RCP8.5 klimato scenarijus. SKN - standartinė klimato norma. Daugumos rodiklių prognostiniai dydžiai pateikti XXI amžiaus pabaigai pagal didžiausius pokyčius numatantį RCP 8,5 scenarijų. Klimato rodikliai, kurių numatomi pokyčiai ypač svarbūs prisitaikymo priemonių planavimui yra pajuodinti. ↓ - numatomas mažėjimas; ↑ - numatomas augimas.

Klimato rodikliai	SKN	RCP4.5		RCP8.5	
	1991-2020	2041-2060	2081-2100	1991-2020	2041-2060
Vidutinė metinė oro temperatūra (°C) ir pokytis (°C)	7,0	↑ 9,1 (1,6)	↑ 9,8 (2,3)	7,0	↑ 9,1 (1,6)
Metinis kritulių kiekis (mm) ir pokytis (%)	676	↑ 672 (4)	↑ 684 (6)	676	↑ 672 (4)
Dienų skaičius, kai minimali temperatūra <0 °C	120	↓	↓	120	↓
Dienų skaičius, kai maksimali temperatūra <0 °C	48	↓	↓	48	↓
Tropinių naktų skaičius	0,2	↑	↑	0,2	↑
Karštų dienų (max >30 °C) skaičius	3,7	↑	↑	3,7	↑
Šaltų dienų (min <-15 °C) skaičius	9,2	↓	↓	9,2	↓
Šildymo sezono trukmė, dienos	217	↓	↓	217	↓
Vėsinimo sezono trukmė, dienos	17	↑	↑	17	↑
Vegetacijos periodo trukmė, dienos	207	↑	↑	207	↑
Oro temperatūros perėjimų per 0 °C skaičius	72		↓	72	
Dienų su krituliais skaičius	185		↑	185	
Dienų su gausiais krituliais (>10 mm) skaičius	15,5			15,5	
Maksimalus paros kritulių kiekis, mm	32			32	
Maksimalus dienų be kritulių skaičius iš eilės	20			20	
Maksimalus dienų su krituliais iš eilės skaičius	11	↑		11	↑
Dienų skaičius, kai gaisringumo indeksas >2	12		↑	12	
Sausros dienos	5,5	↓		5,5	↓
Kritulių kiekis minus garavimas, mm	242			242	
Dienų su sniego danga skaičius	72	↓	↓	72	↓
Maksimalus sniego dangos storis, cm	17	↓	↓	17	↓
Saulės spindėjimo trukmė, val.	1997	↓	↓	1997	↓
Vidutinis vėjo greitis, m/s	3,6			3,6	
Dienų skaičius, kai maksimalus vėjo greitis > 15 m/s	25			25	
Dienų skaičius, kai vidutinis vėjo greitis <1,5 m/s	11		↓	11	

Pokyčiai nenumatomi arba jų ženklas nėra visiškai aiškus

Numatomi rodiklio pokyčiai

Numatomi dideli rodiklio pokyčiai



Vegetacijos sezono trukmė (vidutinė oro temperatūra  $>5\text{ }^{\circ}\text{C}$ ) ilgės (6 lentelė). Daug didesni pokyčiai pagal RCP8.5. Tai gali lemti žiedadulkių ar infekcinių ligų pernešėjų (pvz., erkių) sezoniškumo ir trukmės pokyčius, kurie gali daryti neigiamą poveikį žmonių sveikatai.

Augant oro ir vandens temperatūrai, labai tikėtinas rekreacinių vandens telkinių vandens kokybės blogėjimas: tiek dėl deguonies kiekio sumažėjimo, cheminių ir biologinių procesų suaktyvėjimo, tiek dėl augančio gyventojų srauto prie vandens telkinių karštomis dienomis.

Kritulių kiekis Birštone augs (10 b pav.). Pagal RCP 4.5 metinis kritulių kiekis išaugs nelabai žymiai: 4 proc. iki amžiaus vidurio ir 6 proc. iki 2100 metų. Pagal RCP 8.5 numatomi nedaug didesni pokyčiai (7 proc. iki amžiaus galo). Daug svarbesnis yra numatomas kritulių kiekio persiskirstymas metų bėgyje. Žymiai daugiau kritulių iškris lapkričio-balandžio mėnesiais, kai tuo tarpu vasaros bei rudens pradžios kritulių kiekis keisis mažai arba net (pagal RCP8.5) ženkliai sumažės.

Kadangi vis dažniau žiemos metu iškris skysti krituliai, tai vis dažnesni sniego dangos susiformavimo-ištirpimo ciklai gali lemti išaugusį gatvių užtvindymą žiemos metu, o taip pat vandens lygio kilimą vandens telkiniuose. Kils vis didesnė grėsmė infrastruktūrai, šlaitų stabilumui.

Pavasario ir vasaros metu vis labiau pasireikš drėgmės trūkumas. Kadangi kritulių kiekis nedidės, o garavimas dėl temperatūros augimo augs, drėgmės kiekis dirvožemyje mažės (10 c pav.) ir tokio ženklo pokyčiai bus būdingi beveik visam vegetacijos periodui: nuo balandžio iki rugsėjo. Tai kels didelius iššūkius žemės ūkiui (ypač aktualus bus dirvos sausėjimas sėjos periodu).

XXI amžiaus pabaigoje numatomas nedidelis dienų su krituliais skaičiaus didėjimas daugiausiai vyks dėka pokyčių šaltųjų metų laiku, o tuo tarpu vasaros antroje pusėje tokių dienų skaičius turėtų nežymiai sumažėti. Tai, jog augs vidutinis maksimalus metinis iš eilės einančių dienų su krituliais bei iš eilės einančių dienų be kritulių skaičius (pagal RCP 8.5) reiškia, jog didės kritulių pasiskirstymo netolygumas: sausringus laikotarpius keis ilgesni laikotarpiai su krituliais. Vis dėlto sausringumo tendencijos nėra labai aiškios ir tik pagal RCP8.5 amžiaus pabaigoje sausringumas išaugs (6 lentelė).

Dėka oro temperatūros augimo gaisrų pavojus nežymiai didės (6 lentelė) Pagal RCP4.5 scenarijų dienų skaičius, kai gaisringumo indeksas  $>2$ , pakis nedaug, kai tuo tarpu pagal RCP8.5, tokių dienų skaičius iki amžiaus pabaigos turėtų išaugti.

Prognozuojama, jog augs gausių kritulių ( $>10\text{ mm/parą}$ ) atvejų skaičius. Ypač tokių atvejų itin pagausės pagal RCP8.5 scenarijų XXI amžiaus pabaigoje. Didesnis augimas numatomas žiemos mėnesiams. Vidutinis maksimalus metinis paros kritulių kiekis taip pat augs pagal RCP8.5 scenarijų XXI amžiaus pabaigoje (6 lentelė). Kritulių kiekis iškrentantis pavienių ekstremalių itin mažos tikimybės liūčių metu yra gan atsitiktinis dydis ir sunkiai prognozuojamas.

Dienų su sniego danga skaičius mažės, o itin dideli pokyčiai numatomi pagal RCP8.5 scenarijų. Sniego danga bus vis nepastovesnė, per žiemą trumpam susiformuojanti keletą kartų ir vėl ištirpstanti atodrėkių metu. Amžiaus pabaigoje pagal RCP8.5 sniego danga bus pakankamai retas įvykis, o vidutinis dienų su sniego danga skaičius bus vos 7 dienos. Tuo tarpu maksimalus metinis sniego storis keisis ne taip stipriai, nes maksimali sniego danga gali susiformuoti vieno snygio metu ir nebūtinai atspindėti visos žiemos sąlygas (6 lentelė).

Vėjo greitis keisis itin mažai (6 lentelė). Taip pat nevisiškai aiškūs ir stiprių vėjų (>15 m/s) pasikartojimo pokyčiai. Pagal RCP4.5 scenarijų amžiaus pabaigoje stiprių vėjų šiek tiek sumažės, o pagal RCP8.5 – išaugs. Dienų skaičius, kai pučia itin silpnas vėjas (paros vidurkis <1,5 m/s) beveik nepasikeis.

Saulės spindėjimo trukmė ateityje mažės, o tai yra vienas iš nedaugelio elementų, kurio prognozės ateičiai skiriasi nuo praėjusių dešimtmečių tendencijų (6 lentelė; 9 b pav.). Mažėjimas bus fiksuojamas visais mėnesiais, išskyrus antra vasaros pusę, kai saulės spindėjimo trukmė gali labai nežymiai išaugti. Pagal RCP8.5 saulės spindėjimo trukmė iki 2100 metų turėtų sumažėti apie 5 proc..

#### **Svarbiausi prognozuojami klimato rodiklių kaitos ypatumai XXI amžiuje (santrauka)**

- Oro temperatūra augs visais mėnesiais (2-5 °C), o kritulių kiekis didės šaltuoju metų laikotarpiu (iki 20 proc.), tuo tarpu vasarą keisis mažai. Tik pagal RCP8.5 liepą ir rugpjūtį kritulių kiekis ženkliai mažės;
- Daugės karščio ekstremumų: tiek karštų dienų, tiek tropinių naktų. Tuo tarpu šalčio ekstremumų mažės;
- Augs kritulių ekstremumas: daugės gausių kritulių (iki 25 proc.), o taip pat augs ir sausringų laikotarpių trukmė;
- Mažės drėgmės kiekis dirvoje vegetacijos periodu;
- Mažės dienų su sniego dangą skaičius;
- Saulės spindėjimo trukmė mažės (apie 5 proc.);
- Vėjo rodikliai keisis mažai.

#### **Svarbiausi numatomi tiesioginį neigiamą poveikį darančių klimato rodiklių pokyčiai XXI amžiuje.**

##### **Santrauka.**

- Augant vasaros temperatūrai bei daugėjant karščio ekstremumų, augs ir vėsinimo sezono trukmė bei itin padidės energijos poreikis vėsinimui;
- Šylančio klimato fone išliekant ekstremalių šalčių tikimybei, galima didelė žala infrastruktūrai bei žmonių sveikatai;
- Iki amžiaus vidurio išliks gan aukšta oro temperatūros perėjimų per 0 °C tikimybė, kuri gali daryti poveikį infrastruktūrai ir žmonių sveikatai;
- Kintant kritulių režimui, išaugs gatvių užtvindymo tikimybė, o taip pat gali didėti grunto nestabilumas (didės nuošliaužų tikimybė). Tai sietina su dažnėjančiais staigiais atodrėkais žiemą bei augančiu itin gausių kritulių pasikartojimu vasarą;
- Vegetacijos periodu mažėjantis drėgmės kiekis dirvoje gali neigiamai veikti augmeniją urbanizuotose teritorijose;
- Vis dažniau formosis grėsmę žemės ūkiui keliančios sausringos sąlygos, ypač vegetacijos periodo pradžioje;
- Vegetacijos periodo trukmei augant, galimi dideli pokyčiai žiedadulkių bei infekcinių ligų pernešėjų sezoniškume;
- Jei vėjo greitis nedidės, o oro temperatūra augs, šiltuoju metų laiku gali pablogėti oro kokybė Birštono mieste;
- Augant oro ir vandens temperatūrai, labai tikėtinas rekreacinių vandens telkinių vandens kokybės blogėjimas.

## **Galimas netiesioginis klimato kaitos poveikis**

Svarbiausi galimi netiesioginiai poveikiai yra šie:

- 1. Poveikis savivaldybės biudžetui.** Klimato ekstremalumas vis stiprės (karščio bangos, liūtys, audros, potvyniai ir kt.) ir savivaldybei teks vis didesnę biudžeto dalį skirti ekstremalių įvykių valdymui bei jų padarytiems nuostoliams kompensuoti.
- 2. Klimato migrantų skaičiaus didėjimas.** Savivalda turi būti pasiruošęs priimti didesnį klimato migrantų skaičių, tiek atvykstančių tiesiogiai, tiek paskirstomų pagal ES kvotas. Augantis migrantų skaičius gali lemti augančią būsto kainą ar jo stoką, didėjančias užimtumo darbo rinkoje problemas, naujų atvežtinių ligų atsiradimą, o taip pat, tikėtina, augančias socialines įtampas bei nusikalstamumą. Tai kels didelius iššūkius švietimo bei sveikatos sistemoms. Miestas turi būti pasiruošęs suteikti pabėgėliams svarbiausias socialines paslaugas bei vykdyti pabėgėlių integraciją.
- 3. Tiekimo grandinių trūkinėjimas.** Klimato pokyčiai kituose pasaulio regionuose gali paveikti tiek importą, tiek eksportą. Gamybos ar transportavimo sutrikimai gali lemti gyvybiškai svarbių produktų ar resursų stoką.
- 4. Elektros tiekimo sutrikimai.** Tikėtina jog ateityje didelėje Baltijos jūros regiono dalyje vėjo greitis silpnės. Tuo tarpu per artimiausius dešimtmečius Lietuva pilnai pereis prie atsinaujinančių elektros energijos šaltinių (daugiausia vėjo ir saulės energija). Jei nebus pakankamai elektros tiekimą balansuojančių priemonių galimi laikini elektros energijos sutrikimai, kas gali vesti prie staigių kainos svyravimų bei energijos naudojimo ribojimų. Taip pat atsinaujinančios energetikos infrastruktūra gali būti stipriai pažeidžiama ekstremalių meteorologinių įvykių metu (audros, krušos ir kt.)
- 5. Teisės aktų ir politikos pokyčiai.** Klimato kaitos ir jos padarinių stiprėjimas gali lemti naujų teisės aktų ar reglamentų priėmimą tarptautiniu ar nacionaliniu lygmeniu, o taip pat naujas klimato politikos priemones. Šios priemonės gali paveikti pramonę, miestų planavimą, stiprinti gyventojų kasdieninių veiklų reguliavimą ir kt. Todėl daugelio sričių atstovai susidurs su tranzitinėmis rizikomis, kurias lems teisinės aplinkos pokyčiai susiję su klimato kaitos politika.
- 6. Draudimas ir finansai.** Klimato kaita gali paveikti draudimo rinkas ir finansų sistemas. Draudimo įmokos už nuosavybės objektus klimato kaitos poveikiui jautriose vietose gali didėti. Bankai linkę klimato kaitą vertinti kaip riziką, todėl gali augti kreditų kaina klimato kaitos paveikiamose veiklos srityse, o taip pat finansų institucijos gali peržiūrėti ar atsisakyti investicijų į sritis, kurios labiausiai paveikiamos fizinių ir tranzitinių rizikų.

### 3. Klimato kaitos rizikos vertinimas

#### 3.1 Metodika ir pagrindiniai rezultatai

Žmogaus sukelta klimato kaita keičia tiek vidutines orų sąlygas, tiek ekstremalių reiškinių intensyvumą ir jų pasikartojimą. Tačiau vertinant klimato kaitos rizikas svarbu ne tik meteorologinių rodiklių pokyčiai, bet ir skirtingų visuomenės grupių ir ekonomikos sektorių jautrumas bei jų erdvinis pasiskirstymas ir koncentracija. Šioje ataskaitoje klimato rizikos lygis vertinamas pagal savivaldybėje įvertintas naudojant tris pagrindinius kintamuosius (atitinka IPCC AR6<sup>30</sup> rekomendacijas):

$$\text{Rizikos lygis} = \text{Klimato reiškinių rizika} \times \text{Poveikio rizika} \times \text{Jautrumas}$$

- **klimato reiškinių rizika** remiasi meteorologinių rodiklių ir ekstremalių orų reiškinių padaroma žala ir pasikartojimo tikimybe. Dabartinis žalos lygis ir reiškinio tikimybės vertinimas atliktas naudojant ISO 31010:2019<sup>31</sup> ekspertinį vertinimą, o ateities klimato pokyčių rizika įvertinta atsižvelgiant į reiškinų tikimybių pokyčius aprašytus 2 skyrelyje.
- **Poveikio rizika** priklauso nuo teritorijoje gyvenančių žmonių ir pastatų tankio, infrastruktūros ir gamtinių išteklių. Gyventojų ir pastatų tankis įvertintas pagal 2021 m. gyventojų surašymo duomenis, o kelių, elektros, vandentiekio ir kita infrastruktūra įvertinta pagal Lietuvos georeferencinio pagrindo kadastro duomenis<sup>32</sup>.
- **Jautrumo** vertinimas paremtas gyventojų amžiaus ir pajamų rodikliais. Sveikatos rizikoms jautriai grupei priskirti vaikai iki 9 metų ir vyresni nei 65 metų žmonės, o finansiškai jautriai grupei priskirti bedarbiai bei žmonės gyvenantys iš pensijos (pagal 2021 m. gyventojų surašymo duomenis).

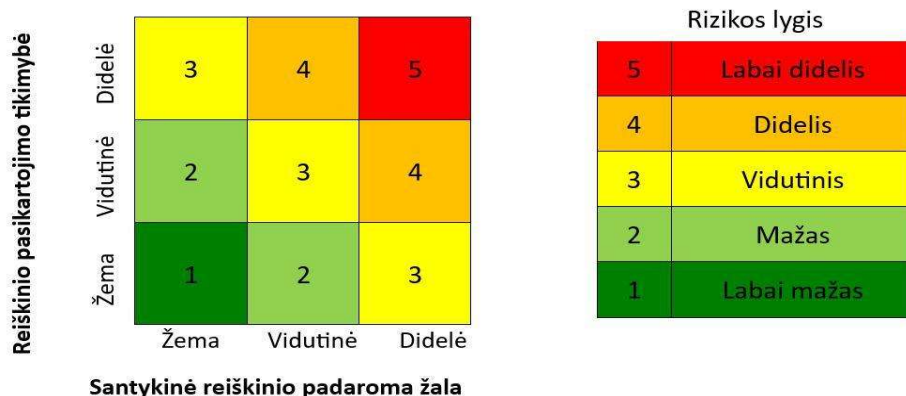
Rizikos lygio įvertinimas atliktas naudojant 5 balų sistemą (1 yra žemiausia, o 5 – didžiausia rizika). Rizikos lygis priklauso nuo dviejų dedamųjų (12 pav.):

1. meteorologinio reiškinio pasikartojimo, trukmės arba intensyvumo pokyčių. Pokyčiai priklauso nuo pasirinkto klimato kaitos scenarijaus ir laikotarpio (RCP4.5, RCP8.5, 2050–2100 m.). Jei 7 lentelėje numatomi klimatologinių rodiklių pokyčiai nedideli – santykinė reiškinio tikimybė padidinama 1 balu, jei numatomi dideli pokyčiai – tikimybė padidinta 2 balais. Jei pokyčiai nenumatomi, klimato reiškinio tikimybė išlieka ta pati ir rizikos lygis nesikeičia.
2. reiškinio padaromos žalos. Reiškinio padaroma žala savivaldybės teritorijoje nėra tolygi ir priklauso gyventojų, pastatų, infrastruktūros tankio ir jautrumo. Žalos lygis įvertinamas pagal normalizuotas gyventojų tankio, pastatų tankio ir jautrių gyventojų grupių dydžio reikšmes.

<sup>30</sup> IPCC (2022). *Climate Change 2022 – Impacts, Adaptation and Vulnerability* (<https://www.ipcc.ch/report/si3th-assessment-report-working-group-ii/>)

<sup>31</sup> ISO 31010:2019 *Risk management. Risk assessment techniques* (<https://www.iso.org/standard/72140.html>)

<sup>32</sup> LT Georeferencinio pagrindo kadastro erdvinių duomenų rinkinys (<https://www.geoportal.lt/metadata-catalog/catalog/search/resource/details.page?uuid=%7B513C0C29-0447-CB3D-4585-2390144D20D2%7D>)



12 pav. Klimato kaitos rizikos vertinimas. Kairėje – klimato reiškinių vertinimo matrica, kur 3 ašyje pateikiama santykinė reiškinių padaroma žala, kuri kinta priklausomai nuo socio-ekonominių rodiklių (pvz.: gyv. ir pastatų tankio, jautrių visuomenės grupių dydžio); y ašyje pateikiama santykinė reiškinių pasikartojimo tikimybė, kuri kinta priklausomai nuo klimato kaitos scenarijaus (RCP4.5, RCP8.5). Dešinėje – ataskaitoje naudojamų rizikos lygių spalvos skalė.

Skirtingi sektoriai yra jautrūs skirtingiems klimatologiniams rodikliams, o bendras klimato pokyčių poveikis sektoriui gautas naudojant visų susijusių rodiklių rizikos vidurkį. Toliau, sektoriaus rizikos lygis dauginamas iš normalizuotų socio-ekonominių rodiklių siekiant atsižvelgti į poveikio riziką ir jautrumą. Žemiau pateiktas pavyzdys, kaip apskaičiuotas dabartinis klimato reiškinių rizikos lygis žmonių sveikatai Birštono mieste:

a – Vidutinis klimato rodiklių ir reiškinių rizikos lygis = 1,9

b – Gyventojų tankis (normalizuota reikšmė) = 0,08

c – Pastatų tankis (normalizuota reikšmė) = 0,08

d – Pažeidžiamų asmenų grupė (pagal amžių, %) = 0,34

e – Pažeidžiamų asmenų grupė (pagal pajamas, %) = 0,40

Rizikos lygis =  $a + a * (b + c + d + e) = 1,9 + 1,9 * (0,08 + 0,08 + 0,34 + 0,40) = 3,61$

Rizikos lygis normalizuojamas į 1-5 balų skalę = 2,4

Normalizavimas atliekamas atsižvelgiant į rizikos lygio minimalias ir maksimalias reikšmes visuose scenarijuose (RCP4.5, RCP8.5) ir laikotarpiuose (2050, 2100 m.). Šiuo atveju min = 1,9, max = 11,7.

Naudojant aukščiau aprašytą metodiką, buvo apskaičiuoti rizikos lygiai skirtingiems sektoriams Birštono savivaldybėje (7 lentelė). Pirmiausia atliekant sektorių analizę buvo vertinamos skirtingos rizikos, o vėliau pagal jas buvo apskaičiuotas bendras sektoriaus rizikos lygis. Klimato kaitos keliamos rizikos ateityje buvo vertinamos pagal didžiausių pokyčių scenarijų (RCP8.5) laikantis atsargumo principo<sup>33</sup>.

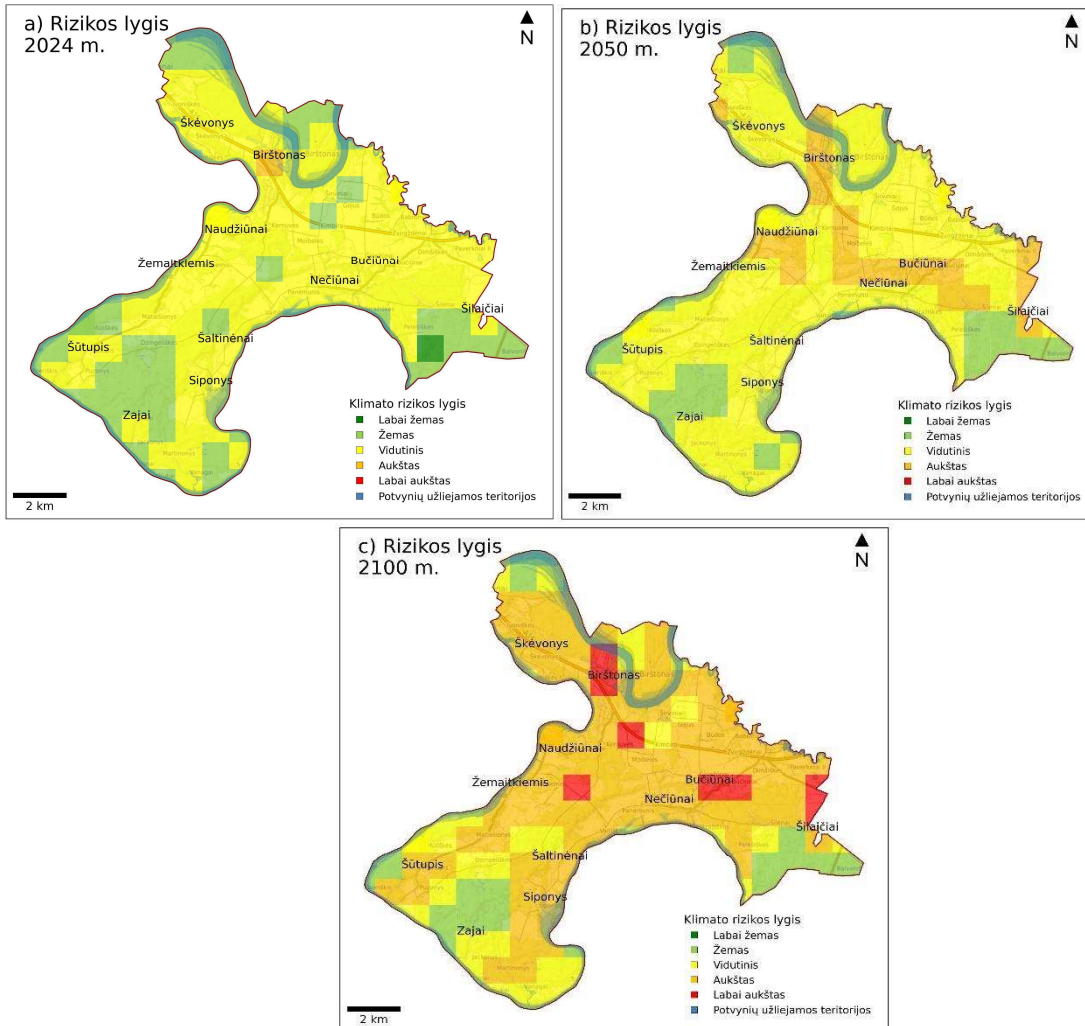
<sup>33</sup> Taebi B., Kwakkel J.H., Kermisch C. (2020). Governing climate risks in the face of normative uncertainties. WIREs Clim Change. 11:e666. <https://doi.org/10.1002/wcc.666>

7 lentelė. Klimato kaitos sukeliamų rizikų skirtingiems sektoriams vertinimo santrauka. Pateiktas tiek bendras sektoriaus, tiek atskirų rizikų lygis. 2050 ir 2100 m. rizikos lygis įvertintas pagal RCP8.5 scenarijų

Sektoriai ir rizikos		Rizikos lygis		
		2024 m.	2050 m.	2100 m.
1. Visuomenės sveikata		Žemas	Vidutinis	Vidutinis
1.1	Perkaitimas ir nušalimai	Žemas	Vidutinis	Aukštas
1.2	Oro kokybės svyravimai	Žemas	Vidutinis	Vidutinis
1.3	Naujų ligų ir jų pernešėjų plitimas	Labai žemas	Žemas	Žemas
1.4	Maisto saugos ir vandens tiekimo problemos	Labai žemas	Žemas	Vidutinis
2. Žemės ūkis		Labai žemas	Žemas	Vidutinis
2.1	Karščio bangų ir sausringų laikotarpių dažnėjimas	Žemas	Vidutinis	Aukštas
2.2	Smarkios liūtys ir audros	Žemas	Žemas	Aukštas
2.3	Vegetacijos laikotarpio ilgėjimas, žemės ūkio kultūrų ligų ir kenkėjų plitimas	Labai žemas	Žemas	Vidutinis
3. Miškininkystė, ekosistemos ir bioįvairovė		Žemas	Žemas	Vidutinis
3.1	Medžių ir kitų augalų rūšinės sudėties pokyčiai	Žemas	Žemas	Vidutinis
3.2	Ligų ir kenkėjų skaičiaus didėjimas	Žemas	Žemas	Vidutinis
3.3	Miškų gaisrai	Žemas	Vidutinis	Aukštas
4. Vandens telkinių būklė ir vandens ištekliai		Žemas	Vidutinis	Vidutinis
4.1	Potvynių ir poplūdžių pokyčiai	Žemas	Žemas	Vidutinis
4.2	Vandens telkinių eutrofikacija ir vandens kokybė	Žemas	Vidutinis	Aukštas
5. Energetikos infrastruktūra ir energijos poreikis		Žemas	Žemas	Vidutinis
5.1	Žala elektros energijos gamybos ir perdavimo įrenginiams ir infrastruktūrai	Žemas	Žemas	Vidutinis
5.2	Šildymo ir vėsinimo poreikio pokytis	Žemas	Vidutinis	Aukštas
6. Keliai, pastatai ir kita infrastruktūra		Žemas	Žemas	Vidutinis
6.1	Kelių infrastruktūros pažeidimai	Žemas	Žemas	Vidutinis
6.2	Žala pastatams, skaitmeninei ir kitai infrastruktūrai	Žemas	Žemas	Vidutinis
7. Kultūros paveldas ir turizmas		Labai žemas	Žemas	Vidutinis

Apskaičiavus rizikos lygius skirtingiems sektoriams sudarytas sudėtinis visų klimato rizikų žemėlapis Birštono savivaldybėje (13 pav. a). Šiuo metu klimato reiškinų keliami rizika didžiojoje savivaldybės dalyje vertinama kaip maža arba vidutinė, išskyrus Birštono kur dėl gyventojų ir infrastruktūros tankio, rizikos lygis yra aukštas. Didžiausių klimato pokyčių scenarijumi (RCP8.5) iki 2050 m. rizikos lygis natūraliose gamtinėse teritorijose išliks žemas, žemės ūkio teritorijose pakils iki vidutinio, miesteliuose ir kaimuose su senstančia populiacija rizikos lygis pakils iki aukšto dėl klimato poveikis visuomenės sveikatai (13 pav. b). Taip pat padidės neigiamas poveikis keliams, pastatams ir kitai infrastruktūrai (jei ji nebus atnaujinama ir pritaikoma). Iki 2100 m. rizikos lygis Birštono savivaldybės miesteliuose ir prie pagrindinių infrastruktūros objektų (kelių, elektros perdavimo linijų ir pan.) padidės iki aukšto, o Birštone, Bučiūnuose ir prie kai kurių infrastruktūros mazgų iki labai aukšto (13 pav. c).





13 pav. Sudėtinis visų klimato kaitos rizikų vertinimas Birštono savivaldybėje, atsižvelgiant į skirtingų sektorių jautrumą: a) dabartinis rizikos lygis, b) klimato kaitos rizikos lygis 2050 m. (pagal RCP8.5 scenarijų); c) klimato kaitos rizikos lygis 2100 m. (pagal RCP8.5 scenarijų).

Kitose 3 skyriaus dalyse detaliai apžvelgiamos ir paaiškinamos klimato kaitos keliamos rizikos skirtingiems sektoriams bei pateikiami žemėlapiai ir pavyzdžiai, kurios Birštono savivaldybės vietos gali būti labiausiai pažeidžiamos.

### 3.2. Visuomenės sveikata

Klimato kaita gali turėti platų poveikį žmonių fizinei ir psichologinei gerovei, todėl būtina imtis veiksmų, kurie padėtų sumažinti klimato kaitos pasekmes ir prisitaikyti prie besikeičiančių sąlygų. Pagrindiniai klimato kaitos reiškiniai ir su ja susiję veiksniai, keliantys pavojų visuomenės sveikatai pateikti 8 lentelėje. Visuomenės sveikatai keliamas rizikas galima suskirstyti į tokias pagrindines grupes:

1. Perkaitimas ir nušalimai.
2. Oro taršos padidėjimas dėl nepalankių orų sąlygų.
3. Maisto saugos ir vandens tiekimo problemos.
4. Naujų ligų ir pernešėjų plitimas.

8 lentelė. Klimato kaitos reiškiniai, kurių poveikis buvo vertintas nustatant rizikas visuomenės sveikatai.

	Audros (AU)	Didesnis gaisringumas (GA)	Karščio bangos (KB)	Klimato sąlygų pokyčiai (KP)	Poplūdžiai (PP)	Potvyniai (PT)	Sausros (SS)	Snygis ir apledėjimas (SA)
<b>Perkaitimas ir nušalimai</b>			×					
<b>Oro kokybės svyravimai</b>		×	×				×	
<b>Naujų ligų ir jų pernešėjų plitimas</b>				×				
<b>Maisto saugos ir vandens tiekimo problemos</b>	×			×	×		×	



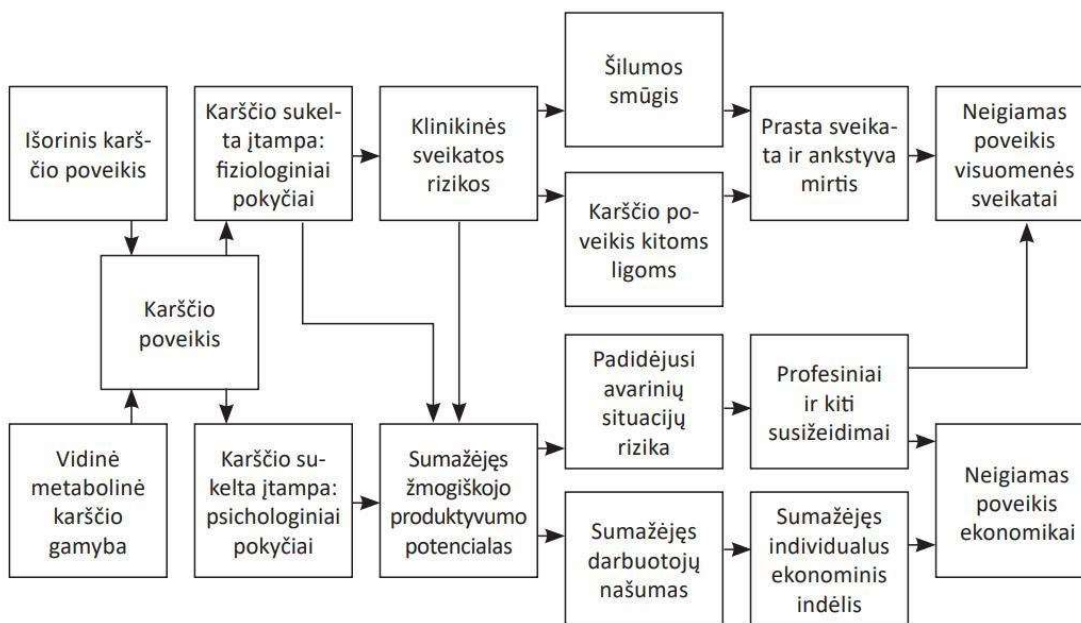
14 pav. Klimato kaitos rizikų vertinimas (pagal RCP8.5 scenarijų) visuomenės sveikatai Birštono savivaldybėje: a) 2024 m., b) 2050 m. c) 2100 m. Žemėlapiai sudaryti atsižvelgiant į gyventojų tankumą ir urbanizuotas teritorijas

Šiuo metu sudėtinis klimato poveikio rizikos lygis visuomenės sveikatai Birštono savivaldybėje vertinamas kaip žemas ir labiausiai išsiskiria Birštono miestas kur rizikos lygis aukštas ir kaimeliai, kur gyvena pažeidžiamos visuomenės grupės - ten rizikos lygis vertinamas kaip vidutinis (14 pav. a). Teritorinis rizikos pasiskirstymas išliks panašus tiek 2050 ir 2100 m. (14 pav.). 2100 m. Birštono miesto centrinėje dalyje rizika žmonių sveikatai taps labai aukšta dėl didelės žmonių koncentracijos ir urbanizuotų teritorijų keliamų papildomų iššūkių – oro taršos ir miesto šilumos salos efekto.

Klimato kaita gali turėti poveikį ne tik fizinei, bet ir psichinei sveikatai dėl nerimo ar jaučiamos įtampos dėl besikeičiančių sąlygų. Tai gali turėti įvairių ilgalaikių pasekmių, įskaitant padidėjusį depresijos lygį ir socialines įtampas tarp skirtingų visuomenės grupių<sup>34</sup>.

### 3.2.1. Perkaitimas ir nušalimai

Karščio bangų (kai aukščiausia paros temperatūra >30 °C daugiau nei 3 dienas iš eilės) dažnėjimas ir intensyvėjimas yra viena pagrindinių klimato kaitos grėsmių šiltuoju metų laiku. Karščio bangos gali turėti didelį tiesioginį poveikį visuomenei dėl mirtingumo ir hospitalizacijos skaičiaus didėjimo<sup>35</sup>. Poveikis gali būti tiesioginis (šilumos smūgis, dehidratacija, silpnumas/nuovargis dėl karščio) arba netiesioginis – pabloginti jau egzistuojančias lėtines ligas, paveikti žmonių produktyvumą ir kognityvinę veiklą<sup>36</sup>. Žmogaus šiluminis komfortas yra susijęs ne tik su oro temperatūra, bet priklauso ir nuo vėjo greičio, drėgmės ir tiesioginės Saulės spinduliuotės intensyvumo.



15 pav. Karščio poveikio pasekmės individui ir visuomenei (Rožėnaitė, Šidagytė, 2018).

<sup>34</sup> Thompson R. ir kt. (2018). Associations between high ambient temperatures and heat waves with mental health outcomes: a systematic review. *Public Health*. <https://doi.org/10.1016/j.puhe.2018.06.008>

<sup>35</sup> EEA Report No 1/2017. *Climate change, impacts and vulnerability in Europe 2016. An indicator-based report*. <https://www.eea.europa.eu/publications/climate-change-impacts-and-vulnerability-2016>

<sup>36</sup> Rožėnaitė G., Šidagytė R. (2018). *Karščio poveikio prevencinės priemonės darbo vietoje uždaroje aplinkoje ir lauke*. Higienos institutas. [https://www.hi.lt/uploads/Products/product\\_169/Karscio\\_poveikio\\_prevencines\\_priemones.pdf](https://www.hi.lt/uploads/Products/product_169/Karscio_poveikio_prevencines_priemones.pdf)

Karščiui ypač jautrūs žmonės, sergantys širdies arba kraujagyslių ligomis. Prie jautrių visuomenės grupių taip pat priskiriami pagyvenę žmonės, nėščiosios, kūdikiai, maži vaikai, žmonės esantys ligoninėse, slaugos namuose arba priversti laikytis lovos režimo namuose<sup>37</sup>. Miestuose karščio bangų sukelta rizika yra dar labiau sustiprinama karščio salos efekto, kai miesto centre temperatūra yra keliais laipsniais aukštesnė nei aplinkinėse natūraliose teritorijose. Daugelis pastatų Lietuvoje dar nėra pritaikyti efektyviai vėsintis, todėl užsitęsusių karščio bangos ir tropinių naktų metu padidėja patalpų šiluminis diskomfortas ir gali kilti pavojus žmonių sveikatai. Labai svarbu užtikrinti tinkamą vėsinimą ir apsaugoti patalpas nuo perkaitimo ligoninėse, slaugos namuose, darželiuose ir mokyklose, kur yra didžiausia pažeidžiamų žmonių grupė.

Neigiamą poveikį žmonių sveikatai turi ir labai žema temperatūra, kuri gali sukelti nušalimus ir kitus sveikatos sutrikdymus. Tačiau dėl jau įvykusių klimato pokyčių labai šaltų dienų skaičius (< -15 °C) Birštono savivaldybėje yra sumažėjęs ir ši tendencija išliks ateityje. Pagal visus klimato kaitos scenarijus šaltų dienų skaičius iki 2100 m. dar labiau sumažės, tačiau šalčių ir nušalimų tikimybė visiškai nepranyks. Taip pat kyla rizika, kad mažėjant šaltų dienų, žmonės vis dažniau bus tinkamai nepasiruošę šalčiams ir sveikatos sutrikimų atvejų skaičius tokiomis dienomis bus didelis.

Remiantis didžiausio poveikio klimato kaitos scenarijumi (RCP8.5) karštų dienų ir tropinių naktų skaičius Birštono savivaldybėje iki 2050 m. didės, o iki 2100 m. atvejų skaičius gali išaugti 4-5 kartus. Rizikos vertinimo rezultatai rodo, kad didžiausias poveikis bus Birštono miestui bei vietovėse kur gyvena daug pažeidžiamų visuomenės grupių narių (vaikų, senjorų) (14 pav.). Iki 2050 m. šios rizikos lygis bus vidutinis, o iki 2100 m. Birštono mieste pasieks labai aukštą lygį. Svarbu pažymėti, kad bendra visuomenės senėjimo tendencija turės papildomos įtakos šiai rizikai, nes tikėtina, kad daugės senyvo amžiaus žmonių su širdies ir kraujagyslių ligomis. Pilkosios infrastruktūros didėjimas bei su tuo susijęs miesto šilumos salos efektas taip pat gali padidinti karščio bangų rizikos poveikį Birštono mieste.

### 3.2.2. Oro kokybės svyravimai

Oro kokybės svyravimams didelės įtakos turi tiek vietinės mikroklimatologinės sąlygos ir tolimoji oro masių pernaša. Sausringi, ramūs orai sudaro palankias sąlygas oro taršai kauptis ir tai turi neigiamų pasekmių sveikatai, ypač tiems, kurie kenčia nuo lėtinių kvėpavimo takų ligų<sup>38</sup> arba yra alergiški žiedadulkėms. Net ir sveikiems žmonėms ilgai trunkantys didelės oro taršos epizodai gali sukelti kvėpavimo takų dirginimą ir sukelti lėtinių kvėpavimo takų ligų formavimąsi. Oro kokybės svyravimams didžiausią poveikį turi tokie klimatologiniai rodikliai:

1. Šaltų dienų skaičius – šaltomis dienomis oro tarša padidėja dėl intensyvaus privačių ir centrinio šildymo katilų kūrenimo. Taip pat dažnai šaltos dienos yra susijusios su anticiklonine atmosferos cirkuliacija, kuri nepalanki oro taršos sklaidai (nėra vėjo, kritulių, formuojasi temperatūros inversijos sluoksnis).
2. Sausringos sąlygos – ilgais laikotarpiais be kritulių, ore gali padidėti kietųjų dalelių kiekis, kai dalis nusėdusių dulkių ir teršalų yra vėl pakeliama nuo paviršiaus. Aukšta temperatūra ir sausringi

<sup>37</sup> Song X. ir kt. (2017). *Impact of ambient temperature on morbidity and mortality: An overview of reviews*. *Science of The Total Environment*, 586, 241-254. <https://doi.org/10.1016/j.scitotenv.2017.01.212>

<sup>38</sup> Studijos nustatančios klimato kaitos keliamos grėsmės žmonių sveikatai parengimo ir rekomendacijų sukūrimo bei pateikimo paslaugas. Galutinė ataskaita. 2014 m. liepos mėn.

laikotarpiai taip pat palankūs pažemio ozono formavimuisi. Sausringos sąlygos gali lemti ir didėjanti miško gaisrų skaičių, bei su tuo susijusių oro taršą kietosiomis dalelėmis ir kitais junginiais<sup>39</sup>.

3. Dienų skaičius su silpnu vėju. Vėjas padeda išsklaidyti lokaliai susidarančią taršą ir sumažinti teršalų koncentraciją iki sveikatai nepavojingų reikšmių. Daugėjant tykos dienų skaičiui daugės atvejų prastės oro taršos sklaidos sąlygos.
4. Vegetacijos laikotarpio trukmė. Ilgėjant ir ankstyvėjant aktyvios vegetacijos periodui, atitinkamai keičiasi ir žiedadulkių ir kitų oru plintančių alergenų sezonas ir tai turi tiesioginį poveikį alergiškiems žmonėms.
5. Labai karštos dienos - karščio bangų metu išauga tikimybė formuotis priežeminiui ozonui, kurio didelės koncentracijos yra pavojingos žmonių sveikatai. Priežeminis ozonas formuojasi sąveikaujant Saulės spinduliuotei, NOx ir lakiesiems organiniams junginiams, kurie atsiranda daugiausia dėl transporto taršos. Ozonas veikia kvėpavimo takus, gali sukelti astma, ilgalaikius plaučių pažeidimus.

Šiuo metu rizika susijusi su meteorologinių sąlygų neigiamu poveikiu oro kokybei Birštono savivaldybėje vertinama kaip žema, tačiau didžiausio poveikio klimato kaitos scenarijumi (RCP8.5) iki 2050 m. ši rizika išaugs iki vidutinės ir tokia išliks iki 2100 m. Pagrindinį poveikį turės vegetacijos sezono ilgėjimas, sausringų laikotarpių bei karštų dienų dažnėjimas. Didžiausias poveikis bus jaučiamas tankiai apgyvendintose teritorijose (t. y. Birštono mieste), o jautriausios visuomenės grupės bus žmonės sergantys lėtinėmis kvėpavimo ligomis, bei turintys žiedadulkių (ir kitų alergenų) alergijas. Oro kokybės pokyčiams didesnę įtaką darys pokyčiai energetikoje ir transporte - jei bus pereita prie švaraus kuro privačiuose namuose ir bus atsisakyta vidaus degimo variklių - oro kokybė bus geresnė net ir esant nepalankioms meteorologinėms sąlygoms.

### 3.2.3. Naujų ligų ir jų pernešėjų plitimas

Dėl klimato kaitos auganti vidutinė oro temperatūra, švelnėjančios žiemos ir drėgnesnės vasaros sudaro sąlygas naujoms ligoms ir ligų pernešėjams plisti. Keičiantis klimato sąlygoms tam tikri ligas pernešantys vabzdžiai (pavyzdžiui, erkės ir uodai) gali lengviau išgyventi ir klestėti. Jų gausa lemia, kad šių vabzdžių pernešamos ligos, tokios kaip Laimo liga ir encefalitas, plinta į naujas teritorijas<sup>40</sup>. Atsirandančios naujos invazinės vabzdžių rūšys gali atnešti naujas ligas, tačiau kol kas ši rizika Lietuvoje vertinama kaip labai nedidelė.

Birštono savivaldybės rizikos vertinimo rezultatai rodo, šiuo metu pernešėjų platinamų ligų rizikos padidėjimas dėl klimato kaitos yra labai žemas, iki 2050 m. rizikos lygis šiek tiek padidės, tačiau išliks žemas. Ilgu laikotarpiu, iki 2100 m. rizikos lygis išliks žemas. Pagrindinės rizikos lygio padidėjimo priežastys – vidutinės oro temperatūros augimas ir vegetacijos sezono ilgėjimas. Naujų ligų plitimui didelę įtaką daro gyventojų tankumas bei mobilumas, todėl svarbus veiksnys yra ne tik besikeičiančios klimato sąlygos, bet ir gyventojų elgsena.

---

<sup>39</sup> EEA Report No 1/2017. *Climate change, impacts and vulnerability in Europe 2016. An indicator-based report.*  
<https://www.eea.europa.eu/publications/climate-change-impacts-and-vulnerability-2016>

<sup>40</sup> Voyiatzaki C. ir kt. (2022). *Climate Changes Exacerbate the Spread of Ixodes ricinus and the Occurrence of Lyme Borreliosis and Tick-Borne Encephalitis in Europe – How Climate Models Are Used as a Risk Assessment Approach for Tick-Borne Diseases.* *International Journal of Environmental Research and Public Health*, 19(11):6516.  
<https://doi.org/10.3390/ijerph19116516>

### 3.2.4. Maisto saugos ir vandens tiekimo problemos

Vidutinės ir maksimalios temperatūros augimas gali turėti poveikį maisto saugai tiek dėl tiesioginio poveikio žemės ūkiui ir maisto produktų sandėliavimo sąlygoms, tiek dėl netiesioginio poveikio tiekimo grandinėms. Maisto produktų trūkumas ir kokybės sumažėjimas gali sukelti mitybos problemų bei socialines įtampas dėl didesnių produktų kainų.

Kritulių pokyčiai, bei sausringumo didėjimas gali paveikti geriamojo vandens išteklių prieinamumą, padidinti paviršinių ir gruntinių vandens užterštumą. Pirmiausia ekstremalių orų reiškinų poveikis pasireiškia paviršiniams vandens telkiniams, tačiau ilgesniu laikotarpiu (iki 2100 m.), poveikis gali būti juntamas ir gruntiniams vandenims (pvz.: geriamojo vandens šuliniams ir vandenvietėms). Lietuva yra perteklinio drėkinimo zonoje, todėl geriamojo vandens trūkumo rizika vertinama kaip labai žema ir didesnė grėsmė yra susijusi su geriamojo vandens šaltinių užterštumu intensyvių liūčių metu.

Keičianti kritulių ir temperatūros režimui ateityje gali susidaryti palankesnės sąlygos plisti įvairiems virusams, grybams ir dumbliams, kurie gali paveikti maisto kokybę bei per maisto grandinę pernešti ligas. Tyrimai rodo, kad mėsa ir kiaušiniai turi didesnę užsikrėtimo tikimybę nei daržovės ar grūdai<sup>41</sup>. Maisto kokybės prastėjimą gali lemti bakterinių patogenų (pvz. salmonelių, kampilobakterijų) plitimas arba maisto produktų užterštumas cheminėmis medžiagomis (pvz.: natūraliais toksiniais, pesticidais, dioksinais). Bakterinių patogenų plitimui didelę įtaką turi laikymo sąlygos ir higiena, o cheminių medžiagų koncentracijoms įtakos gali turėti intensyvūs krituliai.

Netiesiogiai klimato kaita gali sumažinti maisto prieinamumą per trūkinėjančias tiekimo grandines (toks poveikis buvo pastebimas per COVID-19 pandemiją). Mažėjant maisto prieinamumui didėja netinkamos mitybos (pvz.: sumažėja šviežių daržovių ir išauga labai kaloringų produktų naudojimas), pasenusių maisto produktų vartojimas ir tai kelia sveikatos rizikas socialiai pažeidžiamoms visuomenės grupėms<sup>42</sup>.

Šiuo metu maisto ir geriamojo vandens saugos ir prieinamumo rizikos lygis Birštono savivaldybėje vertinamas kaip labai žemas, tačiau didžiausių klimato pokyčių scenarijumi (RCP8.5) iki 2100 m. maisto ir geriamojo kokybiško vandens prieinamumo rizikos lygis gali išaugti iki vidutinio. Tikėtina, kad maisto prieinamumui didesnę įtaką gali daryti globalios maisto produktų kainos, klimato pokyčiai ir tiekimo grandinių sutrikimai kituose regionuose.

---

<sup>41</sup> UK Climate Risk Independent Assessment (CCRA3) Technical Report (2021).  
<https://www.ukclimaterisk.org/publications/type/technical-reports/>

<sup>42</sup> UK Climate Risk Independent Assessment (CCRA3) Technical Report (2021).  
<https://www.ukclimaterisk.org/publications/type/technical-reports/>

### 3.3. Žemės ūkis

Žemės ūkis yra labai priklausomas nuo meteorologinių sąlygų, todėl vykstantys klimato pokyčiai turi tiesioginį poveikį šiam sektoriui. Temperatūros, kritulių ir ekstremalių reiškinių pokyčiai lemia derliaus kiekį, jo kokybę, o tai savo ruožtu turi įtakos maisto produktų kainai ir ūkininkų pajamoms<sup>43</sup>. Svarbiausi klimato pokyčiai ir su jais susiję veiksniai, keliantys iššūkių žemės ūkiui pateikti 9 lentelėje. Birštono savivaldybėje pagrindinės rizikos žemės ūkiui yra:

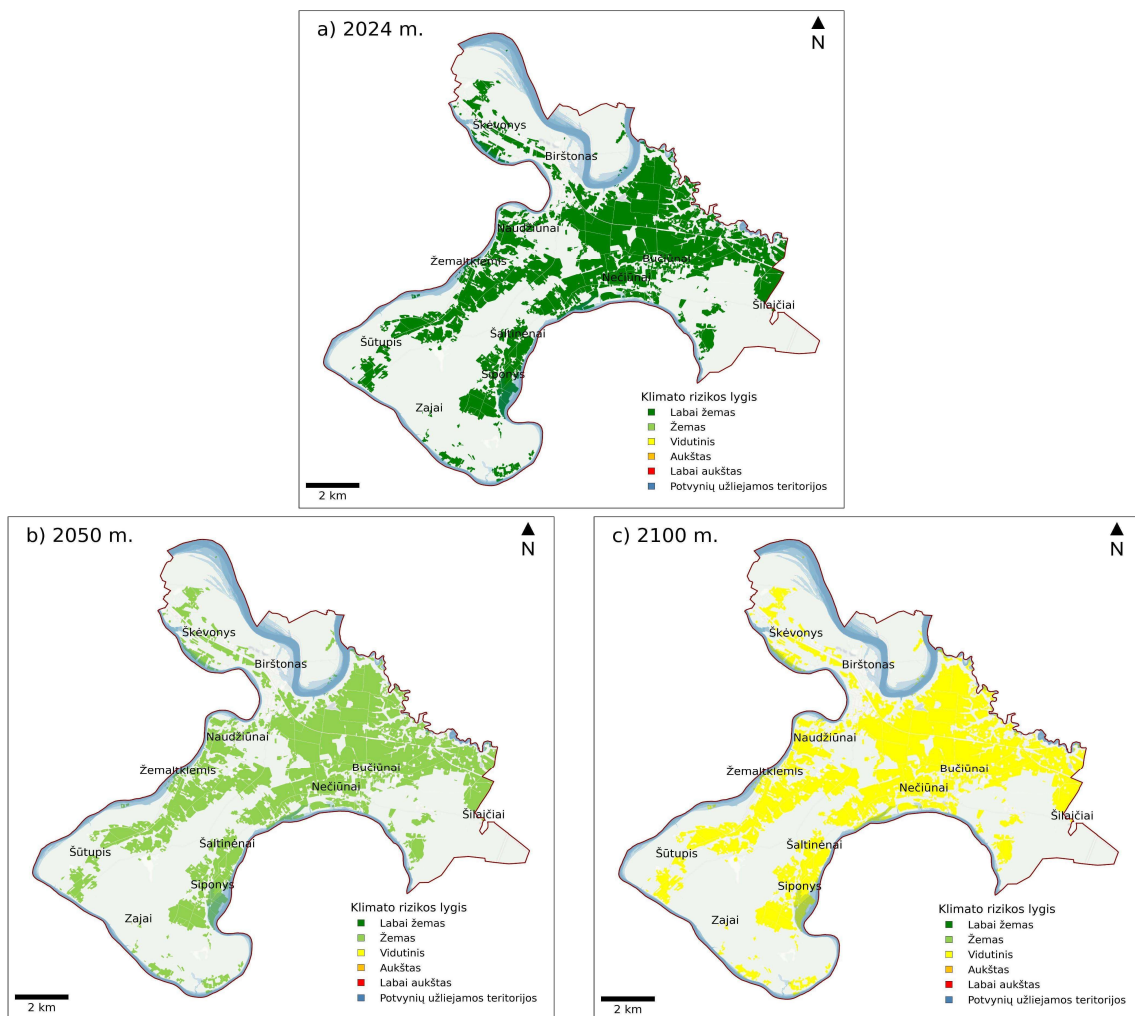
1. Karščio bangų ir sausringų laikotarpių dažnėjimas.
2. Smarkios liūtys ir audros.
3. Vegetacijos laikotarpio ilgėjimas.
4. Žemės ūkio kultūrų ligų ir kenkėjų plitimas.

9 lentelė. Klimato kaitos reiškiniai, kurių poveikis buvo vertintas nustatant rizikas žemės ūkiui.

	Audros (AU)	Didesnis gaisringumas (GA)	Karščio bangos (KB)	Klimato sąlygų pokyčiai (KP)	Poplūdžiai (PP)	Potvyniai (PT)	Sausros (SS)	Snygis ir apledėjimas (SA)
<b>Karščio bangų ir sausringų laikotarpių dažnėjimas</b>			X				X	
<b>Smarkios liūtys ir audros</b>	X				X			
<b>Vegetacijos laikotarpio ilgėjimas</b>				X				
<b>Žemės ūkio kultūrų ligų ir kenkėjų plitimas</b>				X				

Šiuo metu klimato kaitos rizika žemės ūkio sektoriui ir naudmenims Birštono savivaldybėje vertinama kaip labai žema (16 pav. a). Iki 2050 m. rizikos lygis šiek tiek išaugs, tačiau išliks žemas, o 2100 m. klimato kaitos rizika žemės ūkio teritorijose pasieks vidutinį lygį (16 pav. c). Laikoma, kad klimato kaitos rizikos lygis žemės ūkio sektoriuje visoje savivaldybėje teritorijoje yra vienodas, nes dirvos tipas ir agrometeorologinės sąlygos yra panašios.

<sup>43</sup> EEA (2019). *Climate change adaptation in the agriculture sector in Europe*. <https://www.eea.europa.eu/publications/cc-adaptation-agriculture>



16 pav. Klimato kaitos rizikų vertinimas pagal RCP8.5 scenarijų žemės ūkio naudmenoms Birštono savivaldybėje: a) 2024 m., b) 2050 m., c) 2100 m.

Planuojant ir įgyvendinant prisitaikymo priemones žemės ūkio sektoriuje svarbu atsižvelgti į galimą šių priemonių poveikį klimato kaitos švelninimui, biologinei įvairovei ir vandens kokybei, nes netinkamai parinkus priemones, jos gali turėti neigiamą poveikį šioms sritims. Žemės ūkio plėtra ir klimato kaitos rizikos yra glaudžiai susijusios su ribotais žemės ir vandens ištekliais, kurie taip pat naudojami kitoms žmonių reikmėms, įskaitant biokuro gamybą, biologinę įvairovę ir rekreacinę veiklą. Todėl rizikos didėjimas žemės ūkio teritorijose gali turėti neigiamą grandininį poveikį kitoms sritims.

### 3.3.1. Karščio bangų ir sausringų laikotarpių dažnėjimas

Augalininkystės produkcija yra glaudžiai susijusi su oro temperatūra, vandens prieinamumu, dirvos derlingumu ir CO<sub>2</sub> koncentracija atmosferoje. Augalininkystės sektoriuje derliui didelę įtaką turi sausringos sąlygos, ypač vegetacijos laikotarpio pradžioje. Lietuvoje pastebima tendencija, kad mažėjant sniego dangai ir ankstėjant vegetacijos sezonui dažniau fiksuojamos sausringos sąlygos balandžio ir gegužės mėn. ir tai turi neigiamą poveikį daugeliui javų kultūrų. Karščio bangos ir sausringos sąlygos vasaros laikotarpiu gali



greitai pakenkti daržininkystei ir gyvulininkystei. Karščio bangų metu dalis daržovių derliaus prarandama, o gyvulininkystės sektoriuje mažėja produktyvumas, didėja gyvulių mirtingumas<sup>44</sup>.

Didėjanti vidutinė metinė ir vidutinė maksimali vasaros temperatūra taip pat prisideda prie organinių medžiagų mažėjimo dirvožemyje. Esant aukštesnei temperatūrai, dirvoje esančios organinės medžiagos suyra greičiau, todėl dirvožemio derlingumas mažėja<sup>45</sup>. Birštono savivaldybėje dėl klimato kaitos augant vidutinei oro temperatūrai šis procesas intensyvės.

Klimato rizikos vertinimo rezultatai rodo, kad šiuo metu karščio bangų poveikis žemės ūkio sektoriui yra žemas. Iki 2050 m. Birštono savivaldybėje sausringų laikotarpių atvejų daugės ir rizikos lygis taps vidutinis. Iki 2100 m. visos žemės ūkio paskirties teritorijos pasieks aukštą rizikos lygį dėl išaugusios vidutinės metinės temperatūros, karščio bangų ir sausringų laikotarpių dažnėjimo.

### 3.3.2. Smarkios liūtys ir audros

Vasaros konvekinės audros gali padaryti didelę žalą žemės ūkiui, dėl smarkaus lietaus ir vėjo išguldomų javų, krušos sunaikintų pasėlių ir daržovių. Smarkios audros, kruša ir perkūnijos gali padaryti žalos ne tik laukams, bet ir pastatams ir žemės ūkio technikai. Ilgai trunkantys lietus gali sukelti laukų užtvindymą ir apsunkinti lauko darbus dėl įmirkusios dirvos. Kritulių kiekio didėjimas Birštono savivaldybėje ilgalaikėje perspektyvoje taip pat gali kelti sunkumų ganant gyvulius bei šienaujant žolę ir ruošiant pašarus.

Intensyvūs krituliai yra vienas iš veiksnių lemiančių dirvožemio erozija. Kiti veiksniai yra vietovės topografija, žemės naudojimo intensyvumas ir dirvožemio tipas. Dirvožemio eroziją pagreitina ne tik krituliai, bet ir žemės ūkio veikla: žolinės dangos ir (arba) gyvatvorių pašalinimas, atvirų laukų plotų didinimas, vėlyva žieminių javų sėja, netinkamas sunkiosios technikos naudojimas<sup>46</sup>. Dėl dirvožemio erozijos ir suslėgimo keisis pasėlių derlingumas. Dirvožemio sutankėjimas taip pat skatina didesnę paviršinę nuotėkį liūčių metu bei trąšų išplovimą.

Intensyvūs krituliai ir potvyniai gali turėti ir netiesioginį poveikį žemės ūkiui. Pavyzdžiui, dėl intensyvių kritulių įvykus nelaimei pramonės įmonėje ar nuotekų surinkimo sistemoje, gali būti užlieti ir užteršti žemiau esantys dirbami žemės plotai.

Tikėtina, kad Birštono savivaldybėje iki 2050 m. rizikos lygis dėl smarkių liūčių žemės ūkio sektoriui išliks mažas, o 2100 m. išaugs iki aukšto dėl didesnio dienų su gausiais krituliais skaičiaus ir didėjančio maksimalaus paros kritulių kiekio. Dirvožemio erozijos greitis labiausiai priklausys nuo pasirinktos žemės ūkio praktikos nei nuo besikeičiančių meteorologinių sąlygų.

---

<sup>44</sup> UK Climate Risk Independent Assessment (CCRA3) Technical Report (2021).

<https://www.ukclimaterisk.org/publications/type/technical-reports/>

<sup>45</sup> Dirvožemio degradacijos procesų, dirvožemį tausojančių ūkininkavimo būdų ir su dirvožemiu susijusios politikos priemonių susiejimas (2009). <https://esdac.jrc.ec.europa.eu/projects/SOCO/FactSheets/LT%20Fact%20Sheet.pdf>

<sup>46</sup> Dirvožemio degradacijos procesų, dirvožemį tausojančių ūkininkavimo būdų ir su dirvožemiu susijusios politikos priemonių susiejimas (2009). <https://esdac.jrc.ec.europa.eu/projects/SOCO/FactSheets/LT%20Fact%20Sheet.pdf>

### 3.3.3. Vegetacijos laikotarpio ilgėjimas, žemės ūkio kultūrų ligų ir kenkėjų plitimas

Kylant vidutinei metinei ir sezoninei temperatūrai visoje Birštono rajone ilgėja vegetacijos sezono trukmė. Ilgėjanti vegetacijos trukmė žemės ūkiui yra naudinga ir suteikia naujų galimybių, tačiau iškyla ir tam tikrų iššūkių – pavyzdžiui, anksti prasidėjus vegetacijai ir anksti pasėjus sėklą, didėja tikimybė, kad pasėliams žalą padarys šalnos. Pasikeitus klimatui kai kurie kenkėjai galės lengviau peržiemoti, pradės veikti anksčiau ir jų aktyvios veiklos laikotarpis bus ilgesnis, prasiplės geografinis jų paplitimas. Aukštesnė vidutinė metinė temperatūra sudaro palankias sąlygas didesniai vabzdžių kenkėjų dauginimosi ciklų skaičiui bei padidina patogenų dauginimosi riziką grūdų saugyklose. Tikėtina, kad padidės kukurūzų ir kviečių taršos aflatoksinais rizika (aflatoksinai tai nuodingi kumarino dariniai, atsirandantys dėl pelėsinų grybų)<sup>47</sup>, o šiltos ir drėgnos sąlygos bus palankios bulvių maro plitimui<sup>48</sup>. Žieminių kultūrų geram derliui labai svarbus vernalizacijos (“žiemojimo”) laikotarpis, todėl keičiantis šalčio laikotarpio trukmei ir vidutinei temperatūrai reikia atitinkamai keisti sėjos laiką arba sėklą<sup>49</sup>.

Gyvulininkystėje gali kilti problemų dėl patogenų ir jų pernešėjų paplitimo pokyčių ir sezoninio aktyvumo kaitos. Pavyzdžiui, nustatyta, kad mėlynojo liežuvio liga sparčiai plinta, kai susidaro palankios sąlygos mašalų populiacijos augimui (aukšta temperatūra vasaros pabaigoje). Stiprūs vėjai gali pernešti užsikrėtusius kraujasiurbius vabzdžius iš vieno regiono į kitą<sup>50</sup>. Gyvulininkystės sektorius taip pat gali būti netiesiogiai paveiktas dėl neigiamo klimato kaitos ir ekstremalių orų poveikio pašarams, geriamojo vandens ištekliams.

Šiuo metu žemės ūkio kenkėjų ir ligų plitimo rizika vertinama kaip labai žema. Tikėtina, kad iki 2050 m. Birštono savivaldybėje rizikos lygis šiek tiek pakils, bet išliks žemas, o vegetacijos laikotarpio ilgėjimas gali turėti ir teigiamos įtakos. Iki 2100 m. dėl kritulių kiekio didėjimo ir temperatūros augimo rizikos lygis pasieks vidutinį (pagal RCP8.5 scenarijų). Į šias rizikas svarbu atsižvelgti planuojant ilgalaikes kenkėjų ir ligų kontrolės priemones, sėjomainą, pasėlių veislių parinkimą, gyvūnų gerovės valdymą ir kt.

### 3.4. Miškininkystė, ekosistemos ir bioįvairovė

Atliekant rizikos analizę laikyta, kad klimato kaitos keliamos rizikos miškininkystei, natūralioms ekosistemoms ir biologinei įvairovei yra panašios ir vertintos visos kartu. Pagrindinės šiam sektoriui dėl klimato kaitos kylančios rizikos Birštono savivaldybėje yra:

- Medžių ir kitų augalų rūšinės sudėties pokyčiai.
- Ligų ir kenkėjų skaičiaus didėjimas.
- Miško gaisrų pavojaus didėjimas.

Didžiausią įtaką miškų ir ekosistemų pokyčiams turės vidutinės temperatūros ir kritulių pokyčiai, sausringų laikotarpių dažnėjimas, audros ir miškų gaisrai (*10 lentelė*).

<sup>47</sup> EEA (2019). *Climate change adaptation in the agriculture sector in Europe*. <https://www.eea.europa.eu/publications/cc-adaptation-agriculture>

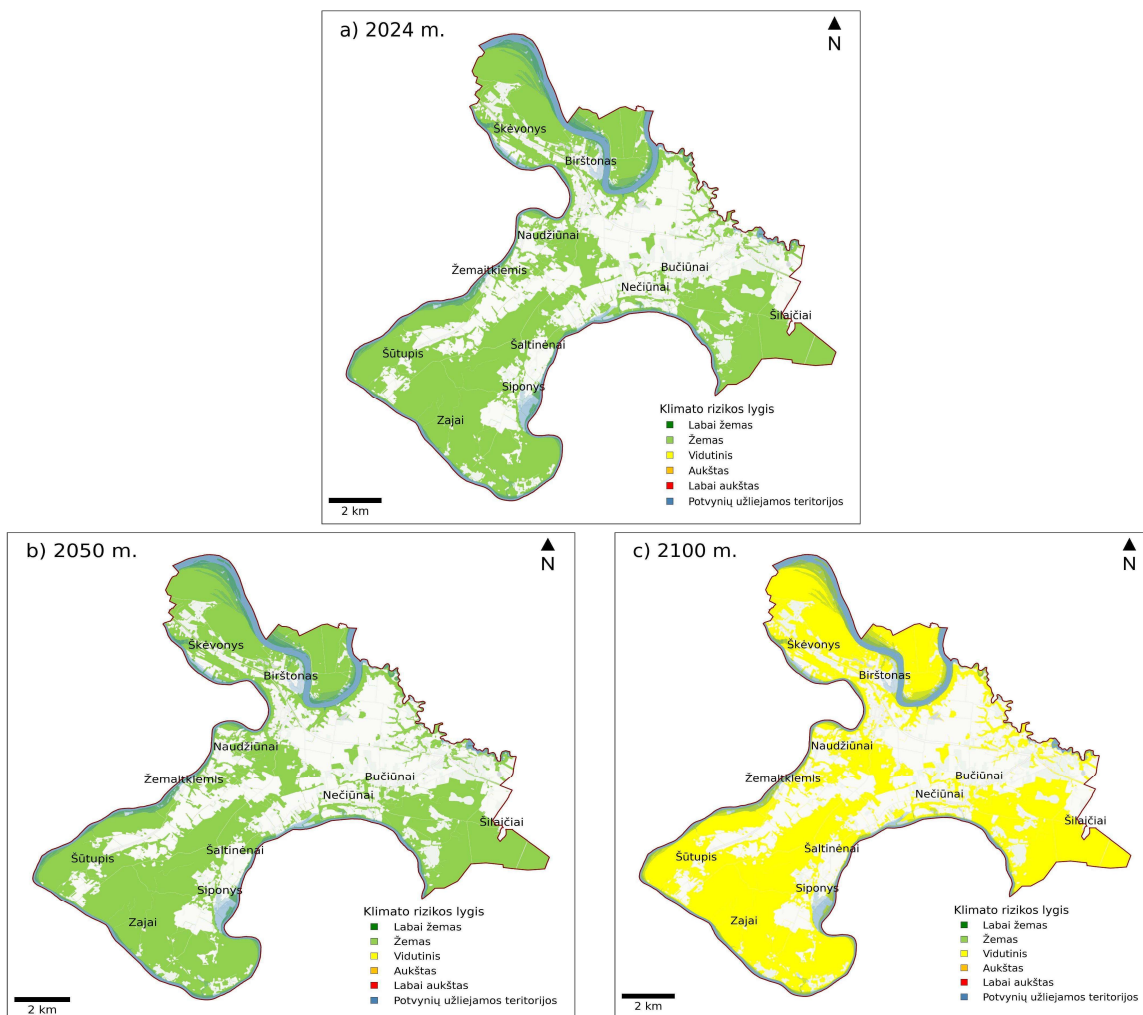
<sup>48</sup> UK Climate Risk Independent Assessment (CCRA3) Technical Report (2021). <https://www.ukclimaterisk.org/publications/type/technical-reports/>

<sup>49</sup> Olesen J. E. ir kt. (2012). *Changes in time of sowing, flowering and maturity of cereals in Europe under climate change*. *Food Additives & Contaminants: Part A*, 29:10, 1527-1542, <https://doi.org/10.1080/19440049.2012.712060>

<sup>50</sup> Jones A. E. ir kt. (2019). *Bluetongue risk under future climates*. *Nature Climate Change*, 9, 153–157. <https://doi.org/10.1038/s41558-018-0376-6>

10 lentelė. Klimato kaitos reiškiniai, kurių poveikis buvo vertintas nustatant rizikas miškininkystės sektoriui ir ekosistemoms.

	Audros (AU)	Didesnis gaisringumas (GA)	Karščio bangos (KB)	Klimato sąlygų pokyčiai (KP)	Poplūdziai (PP)	Potvyniai (PT)	Sausros (SS)	Snygis ir apledėjimas (SA)
Medžių ir kitų augalų rūšinės sudėties pokyčiai				×				
Ligų ir kenkėjų skaičiaus didėjimas	×			×			×	
Miško gaisrų pavojaus didėjimas		×		×			×	



17 pav. Klimato kaitos rizikų vertinimas pagal RCP8.5 scenarijų ūkiniams miškams ir natūralioms ekosistemoms Birštono savivaldybėje: a) 2024 m., b) 2050 m., c) 2100 m.

Šiuo metu rizikos lygis miškams ir ekosistemoms Birštono savivaldybėje vertinamas kaip žemas ir toks išliks iki 2050 m. (17 pav.). Ilgu laikotarpiu, iki 2100 m., rizikos lygis RCP8.5 klimato scenarijumi išaugs iki vidutinio dėl prognozuojamų didelių temperatūros ir kritulių režimo pokyčių.

#### 3.4.1. Medžių ir kitų augalų rūšinės sudėties pokyčiai

Dėl besikeičiančių klimato sąlygų prognozuojama, kad Birštono savivaldybėje formuosis vis palankesnės sąlygos plačialapių medžių rūšims. Apskritai, laikoma, kad klimato pokyčiams jautriausios yra eglės ir jų paplitimo arealas traukiasi į šiaurę, o Lietuvoje gerėja sąlygos tokiems medžiams kaip skroblai ir bukai<sup>51</sup>. Ateityje keisis ne tik medžių rūšinė sudėtis, bet ir fenologiniai sezonai (augalų žydėjimas, vaisių ir sėklų brandimo laikas ir pan.). Dėl ilgesnio vegetacijos sezono ir didesnio CO<sub>2</sub> kiekio atmosferoje miškų biomasė potencialiai gali padidėti 10-20 proc., tačiau ribojančiais veiksniais taps azoto ir fosforo prieinamumas bei drėkinimo sąlygų pokyčiai<sup>52</sup>.

Ūkiniuose miškuose rūšinė sudėtis yra reguliuojama ne klimato sąlygų, bet urėdijos pasirinktų miškų valdymo praktikų. Jei iškirsti miškai bus at sodinami eglių sodinukais, tuomet didės rizika, kad šie miškai bus pažeisti ir jų bendras našumas bus mažesnis. Saugomose teritorijose ir kitose natūraliose ekosistemose - medžių ir augalų rūšių pokyčiai vyks pamažu. Todėl šiuo metu naujų ši rizika Birštono savivaldybėje vertinama kaip žema ir tokia išliks iki 2050 m. Ilgalaikėje perspektyvoje, atsižvelgiant į numatomus temperatūros ir kritulių rodiklių pokyčius iki 2100 m., rūšinės medžių sudėties pokyčiai spartės ir rizikos lygis vertinamas kaip vidutinis.

#### 3.4.2. Ligų ir kenkėjų skaičiaus didėjimas

Keičiantis terminėms ir drėgmės sąlygoms Europoje pastebimas miškų ligų ir kenkėjų didėjimas. Pavyzdžiui, pastaraisiais dešimtmečiais stebima, kad Europinis žievėgraužis tipografas dėl šiltesnių ir sausesnių pavasario ir vasaros laikotarpių, per sezoną gali išvesti net kelias kartas<sup>53</sup>. Sausringi laikotarpiai taip pat lemia lėtesni augalų augimą, o dažnesni sausrų pasikartojimai neleidžia augalams ir medžiams atsistatyti ir jie tampa labiau pažeidžiami ligų. Pažeisti medžiai taip pat imlesni medieną ardančių grybų poveikiui, o šių grybų plitimui palankūs ilgi drėgni laikotarpiai<sup>54</sup>. Tačiau besikeičiantis klimatas gali lemti ir kai kurių kenkėjų sumažėjimą, pavyzdžiui, prognozuojama, kad uosius pažeidžiantis grybas (lot. *Hymenoscyphus fraxineus*) ateityje gali vystytis skirtinguose regionuose nei auga uosiai (t.y. nebesutaps uosių ir *Hymenoscyphus fraxineus* grybų geografinis paplitimas)<sup>55</sup>.

---

<sup>51</sup> Ozolinčius R. ir kt. (2014). Lithuanian forests and climate change: possible effects on tree species composition. *European Journal of Forest Research*, 133, 51-60 (2014). <https://doi.org/10.1007/s10342-013-0735-9>

<sup>52</sup> Terrer C. et al. (2019). Nitrogen and phosphorus constrain the CO<sub>2</sub> fertilization of global plant biomass. *Nature Climate Change* 9, 684–689. <https://doi.org/10.1038/s41558-019-0545-2>

<sup>53</sup> EEA Report No 1/2017. *Climate change, impacts and vulnerability in Europe 2016. An indicator-based report.* <https://www.eea.europa.eu/publications/climate-change-impacts-and-vulnerability-2016>

<sup>54</sup> UK Climate Risk Independent Assessment (CCRA3) Technical Report (2021). <https://www.ukclimaterisk.org/publications/type/technical-reports/>

<sup>55</sup> Goberville E. ir kt. (2016). Climate change and the ash dieback crisis. *Nature Science Reports*, 35303. <https://doi.org/10.1038/srep35303>

Rizikos vertinimo rezultatai rodo, kad šiuo metu ir iki 2050 m. Birštono savivaldybėje miškų kenkėjų ir ligų padidėjimo rizika dėl klimato kaitos bus žema. Didžiausių klimato pokyčių scenarijumi (RCP8.5) iki 2100 m. rizikos lygis pakils iki vidutinio lygio, nes klimato rodiklių pokyčiai bus spartesni nei miškų ir kitų ekosistemų natūrali kaita ir augalų gebėjimas prisitaikyti.

### 3.4.3. Miškų gaisrai

Prognozuojamas sausringumo ir gaisringumo indekso didėjimas Birštono savivaldybėje yra tiesiogiai susijęs su miškų gaisrų rizikos didėjimu ateityje. Tačiau, ne visiems miškams gaisras yra vienodai pavojingas. Atsižvelgiant į augančių medžių rūšis, dirvožemio drėgnumą ir maistingųjų medžiagų kiekį, Lietuvoje skiriamos trys gamtinio miškų degumo klasės<sup>56</sup>:

- I klasė (didelio gamtinio degumo miškai) – spygliuočių jaunuolynai, eglynai ir pušynai augantys sausesnėse arba normalaus drėgnumo augavietėse bei ant stačių šlaitų (Š, N ir L hidrotapai). Didelė gaisrų rizika dėl palankių sąlygų žemutiniam ir viršutiniam miškų gaisrams. Šiai klasei priskiriama 40 proc. Lietuvos miškų.
- II (vidutinio gamtinio degumo miškai) - spygliuočių jaunuolynai, eglynai ir pušynai augantys įmirkusiose ir pelkinėse augavietėse (U, P hidrotapai) bei lapuočių miškai augantys ant šlaitų arba normalaus drėgnumo augavietėse (Š, N hidrotapai). Dažnesni žemutiniai gaisrai, tačiau spygliuočių medynuose gali būti ir viršutiniai, o durpingame dirvožemyje – požeminiai gaisrai. Šiai klasei priskiriama 23 proc. Lietuvos miškų.
- III (mažo gamtinio degumo miškai) – lapuočių medynai augantys laikinai įmirkusiose augavietėse arba ant nederlingų šlaitų (Š, N hidrotapai), visų tipų medynai augantys nuolat įmirkusiose augavietėse ir pelkėse (U ir P hidrotapai). Galimi žemutiniai, o pelkėse – durpiniai požeminiai gaisrai. Šiai klasei priskiriama 37 proc. Lietuvos miškų.

Šiuo metu miškų gaisrų rizika dėl klimato pokyčių Birštono savivaldybėje vertinama kaip žema. Atliktas rizikos vertinimas rodo, kad iki 2050 m. miškų gaisrų rizika pasieks vidutinį lygį dėl sausringų laikotarpių dažnėjimo. Iki 2100 m. rizikos lygis pakils iki aukšto (remiantis RCP8.5 scenarijumi).

### 3.5. Vandens telkinių būklė ir vandens ištekliai

Dėl klimato kaitos keičiantis vidutinėms meteorologinėms sąlygoms keičiasi paviršinių ir gilesnių gruntinių vandenų vandens lygis, potvynių sezoniskumas bei su tuo susijusi teršalų infiltracija ir išplovimas<sup>57</sup>. Birštono savivaldybėje galima išskirti tokias, su vandens telkiniais susijusias, rizikas:

- Potvynių ir poplūdžių pokyčiai.
- Vandens telkinių eutrofikacija ir vandens kokybė.

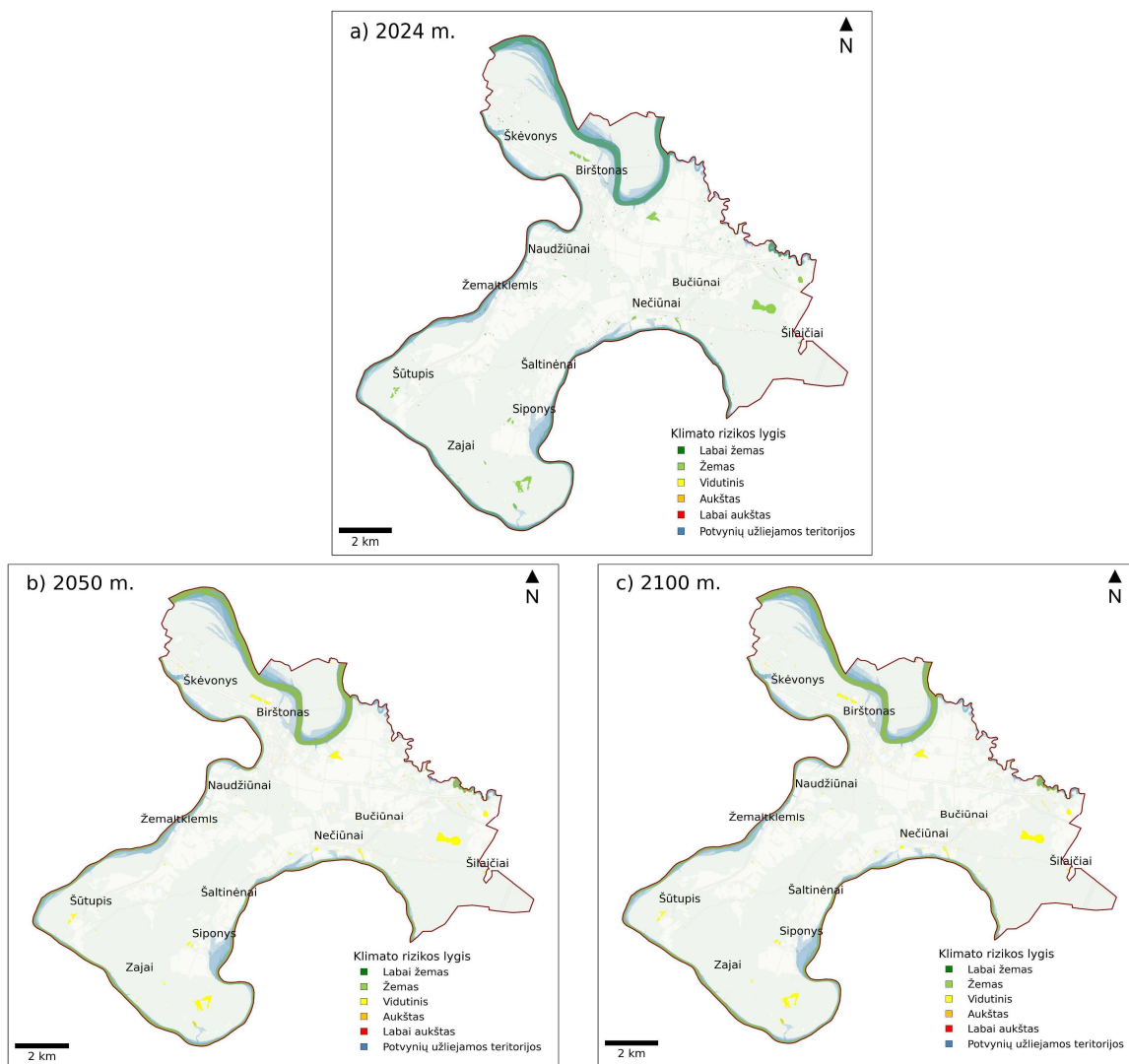
Didžiausią įtaką vandens telkiniams ir jų kokybei turės vidutinės temperatūros ir kritulių pokyčiai, sausringų laikotarpių dažnėjimas, pavasario potvynių intensyvumo ir vasaros poplūdžių kaita (11 lentelė).

<sup>56</sup> Miško priešgaisrinės apsaugos taisyklės. Lietuvos Respublikos Vyriausybė, Nutarimas Nr. 915, 2022-09-07, paskelbta TAR 2022-09-12, i. k. 2022-18660.

<sup>57</sup> EEA Report No 1/2017. Climate change, impacts and vulnerability in Europe 2016. An indicator-based report. <https://www.eea.europa.eu/publications/climate-change-impacts-and-vulnerability-2016>

11 lentelė. Klimato kaitos reiškiniai, kurių poveikis buvo vertintas nustatant rizikas vandens ištekliams.

	Audros (AU)	Didesnis gaisringumas (GA)	Karščio bangos (KB)	Klimato sąlygų pokyčiai (KP)	Poplūdziai (PP)	Potvyniai (PT)	Sausros (SS)	Snygis ir apledėjimas (SA)
<b>Potvynių ir poplūdzių pokyčiai</b>				×	×	×		×
<b>Vandens telkinių eutrofikacija ir vandens kokybė</b>			×	×	×	×	×	



18 pav. Klimato kaitos rizikų vertinimas pagal RCP8.5 scenarijų vandens telkiniams Birštono savivaldybėje: a) 2024 m., b) 2050 m., c) 2100 m.

Dabartinis rizikos lygis vandens telkiniams vertinamas kaip žemas (18 pav. a). Iki 2050 m. dėl vykstančių klimato ir hidrologinio režimo pokyčių vandens telkinių rizikos lygis Birštono savivaldybėje taps vidutinis ir toks išliks iki 2100 m. Atliekant rizikos vertinimą laikytasi prielaidos, kad antropogeninės taršos lygis Nemune, Verknėje bei ežeruose ir tvenkiniuose nesikeis ir paviršinių vandens telkinių būklės pokyčiai bus susiję tik su meteorologinių sąlygų pokyčiais.

### 3.5.1. Potvynių ir poplūdžių pokyčiai

Keičiantis klimato sąlygoms, visoje Lietuvoje pastebimi upių potvynių sezoniškumo pokyčiai. Vis dažniau potvyniai kyla žiemos laikotarpiu dėl staigių atlydžių, maksimalus pavasario potvynio pikas pasistūmė iš balandžio į kovo mėn. Dažniau stebimas nebe vienas didelis pavasario potvynis, bet keli potvynio pikai, išsidėstę tiek žiemos, tiek pavasario laikotarpiu. Šie procesai yra nulemti augančios vidutinės žiemos temperatūros ir dažnesnių atlydžių, kuriu metu spėja ištirpti visa susidariusi sniego danga.

Vasaros metu dažnėjant intensyvioms liūtims, mažesnėse upėse dažniau stebimi trumpalaikiai, bet staigūs poplūdžiai. Juos lemia lokalus smarkūs krituliai, kurie apima nedideles teritorijas, todėl tokius poplūdžius sunku tiksliai prognozuoti. Keičiantis klimatui šiltuoju metu laiku gali susidaryti atvejų kai tam tikrose Birštono upėse fiksuojami poplūdžiai, nors didesnėje rajono dalyje kritulių kiekis gali būti mažesnis už vidutinį daugiamečių.

Sniego tirpsmo ir smarkių liūčių sukelti poplūdžiai gali sutrikdyti transporto susisiekimą, apgadinti kelius, tiltus, sukelti pylimų nuošliaužas. Stichinių ir katastrofinių potvynių metu gali būti užlieti pastatai esantis viršutinėje upės salpoje. Tokių ekstremalių įvykių metu padaroma žala pastatams, turtui, po potvynio krenta nekilnojamo turto vertė, nukentėjusiems gyventojams gali kilti psichikos sveikatos ir finansinių sunkumų<sup>58</sup>. Stichinių potvynių rizika pastatams ir žmonių turtui galima Birštone išsiliejus Nemunui, Medeikonyse ir Jundėliškėse patvinus Verknei.

Potvyniai taip pat gali pabloginti geriamojo vandens kokybę, kai buityje arba žemės ūkyje naudojamas paviršinis gruntinis vanduo (pvz.: iš šulinių ar negilių artezinių gręžinių), o tai gali sukelti epidemiologines rizikas<sup>59</sup>. Potvynių poveikio rizikos lygiui įtakos turi gyventojų tankumas, urbanizuotų teritorijų ir infrastruktūros plėtra užliejamuose plotuose bei žemės paskirties pokyčiai. Birštono mieste didėjant nepralaidaus žemės paviršiaus plotams didėja apkrova jau egzistuojančioms potvynių prevencijos priemonėms (drenažo, lietaus nuotekų surinkimo sistemoms). Trumpalaikis potvynių poveikis apima kelių eismo, elektros, geriamojo vandens tiekimo, nuotėkų tinklų veiklos sutrikdymą. Toks poveikis gali tęstis nuo kelių valandų iki savaitės, priklausomai nuo meteorologinių sąlygų ir atsakingų institucijų reakcijos į ekstremalią situaciją.

Dėl šylančių žiemų ir mažėjančio dienų su sniego danga skaičiaus, tikėtina, kad sniego tirpsmo sukelti potvyniai Birštono savivaldybės upėse mažės ir pasidalins į kelis pikus. Vasaros metu, priešingai, intensyvių liūčių sukeltų poplūdžių gali daugėti. Šios priešingos vasaros ir žiemos sezonų pokyčių tendencijos, lemia, kad rizikos lygis 2050 m. išliks panašus koks yra šiuo metu ir vertinamas kaip žemas. Keisis upių potvynių

<sup>58</sup> UK Climate Risk Independent Assessment (CCRA3) Technical Report (2021).

<https://www.ukclimaterisk.org/publications/type/technical-reports/>

<sup>59</sup> ECDC (2021). Extreme rainfalls and catastrophic floods in western Europe, <https://hygiejne.ssi.dk/-/media/arkiv/subsites/infektionshygiejne/retningslinjer/vandskade/rra-e3treme-rainfalls-and-catastrophic-floods-in-western-europe.pdf>

sezoniškumas, tačiau tikėtina, kad potvynių užliejamų teritorijų plotas išliks panašus. 2100 m. rizikos lygis pasieks vidutinį dėl intensyvių liūčių dažnėjimo, o tumpalaikio užtvindymo rizika labiausiai didės Birštono mieste, kur dalis lietaus surinkimo sistemos yra pasenusi, dalis prastai suprojektuota arba nepritaikyta dideliame kritulių kiekiui.

### 3.5.2. Vandens telkinių eutrofikacija ir vandens kokybė

Geriamojo vandens bei paviršinių vandens telkinių ir jų maudyklų vandens kokybė, yra labai svarbus veiksnys užtikrinantis visuomenės sveikatą. Dėl gausesnių kritulių vykstantis maistingųjų medžiagų ir trąšų išplovimas iš dirvožemio kartu su augančia vandens temperatūra gali padidinti fitoplanktono žydėjimą ir eutrofikaciją. Dėl eutrofikacijos, gali kilti pavojus žmonių sveikatai (pvz.: fibriozės plitimas) ir vandens telkinių rūšių fiziologijai, sudėčiai ir gausumui<sup>60</sup>.

Prognozuojama, kad Birštono savivaldybėje metinis kritulių kiekis didės, tačiau mažės dienų su sniegu danga skaičius ir trumpės dirvos įšalo laikotarpis, todėl tikėtina, kad pavasarį į dirvą įsigers daugiau vandens ir į vandens telkinius gali būti išplaunama daugiau azoto. Be to, kintantis klimatas lems aukštesnę temperatūrą, o tai savo ruožtu pagreitins azoto junginių mineralizaciją. Tikėtina, kad azoto pagausėjimas žiemą didžiausią poveikį turės ežerams, tvenkiniams. Čia susikaupęs didesnis maistmedžiagų kiekis prasidėjus vegetacijos periodui gali paspartinti eutrofikaciją. Upėse poveikis nebus toks ryškus, tačiau gali pagausėti upių atkarpy, kuriose nitratų koncentracijos viršys nustatytas normas. Tai ypač aktualu sausringais laikotarpiais kai mažesnis vandens kiekis lems didesnę teršalų koncentraciją (mažes atskiedimas).

Svarbu pabrėžti, jog žemės ūkio veikla, bei gyvenvietės taikomi nuotekų surinkimo ir valymo sprendimai turi didesnę poveikį vandens telkinių ir gruntinių vandenų kokybei nei besikeičiančios klimato sąlygos. Vandenų taršą sukelia pasklidieji ir sutelktieji šaltiniai. Pasklidieji šaltiniai apima žemės ūkio veiklą, nesurenkamas ir nevalomas lietaus nuotekas, taršos nusėdimą iš atmosferos. Sutelktieji šaltiniai - buitinių nuotekų valymo įrenginiai, lietaus, pramonės ir gamybinių nuotekų išleistuvai. Intensyvūs krituliai gali sukelti taršos išsiliejimą iš tokių taškinių objektų. Valymo įrangos gedimas arba sustabdymas dėl stichinių meteorologinių reiškinių gali lemti, kad tarša tęsis ilgiau nei pats reiškinys. Pastebima, kad miestuose po intensyvių kritulių lietaus ir kanalizacijos nuotekose padidėja patogenų, virusų ir įvairių cheminių junginių koncentracija<sup>61</sup>.

Šiltuoju metų laiku pasitaikantys sausringi laikotarpiai gali lemti dažnesnius atvejus kai šuliniuose ir negiliumose arteziniuose šuliniuose ims trūkti geriamojo vandens. Tai aktualiausia kaimuose, vienkiemiuose ir ūkiuose, kur tai yra vienintelis geriamojo vandens šaltinis. Sausi orai ir aukšta temperatūra taip pat gali lemti bakterijų, kurios sukelia virškinimo trakto ir žarnyno infekcijas, koncentracijos padidėjimą vandens telkiniuose ir viešose maudyklose.

Šiuo metu Birštono savivaldybės didesnės dalies vandens telkinių būklė vertinama kaip gera išskyrus Jundėliškių HE tvenkinį, kur būklė yra vidutinė. Klimato rizikos vertinimo rezultatai rodo, kad iki 2050 m.

<sup>60</sup> Klimato kaitos poveikio vandens telkiniams Lietuvoje įvertinimas pagal naujausius mokslinius darbus ir tyrimus, Aplinkos apsaugos agentūra (2020), [https://vanduo.old.gamta.lt/files/Klimato\\_kaita.html](https://vanduo.old.gamta.lt/files/Klimato_kaita.html)

<sup>61</sup> UK Climate Risk Independent Assessment (CCRA3) Technical Report (2021). <https://www.ukclimaterisk.org/publications/type/technical-reports/>



daugelio vandens telkinių būklė taps vidutinė. Prognozuojama, kad 2100 m. rizikos lygis išaugs iki aukšto. Didžiausia rizika dėl geriamojo vandens kokybės kils gyventojams kurie naudoja šulinių arba negilių artezinių gręžinių vandenį, bei dėl prastėjančios vandens kokybės gyventojų pamėgtose maudyklose.

### 3.6. Energetikos infrastruktūra ir energijos poreikis

Temperatūros pokyčiai, ekstremalūs meteorologiniai reiškiniai veikia energetikos infrastruktūrą tiek tiesiogiai, tiek netiesiogiai dėl besikeičiančių energijos poreikius. Klimato kaita gali paveikti visas energetikos sektoriaus dalis: energijos poreikį, energijos šaltinių prieinamumą, energijos konversiją, infrastruktūrą ir tiekimą. Energetikos sektoriaus pažeidžiamumui įtakos turi elektrinių ir perdavimo tinklų vieta, būklė ir efektyvumas. Galima išskirti tokius pagrindinius pokyčius ir rizikas:

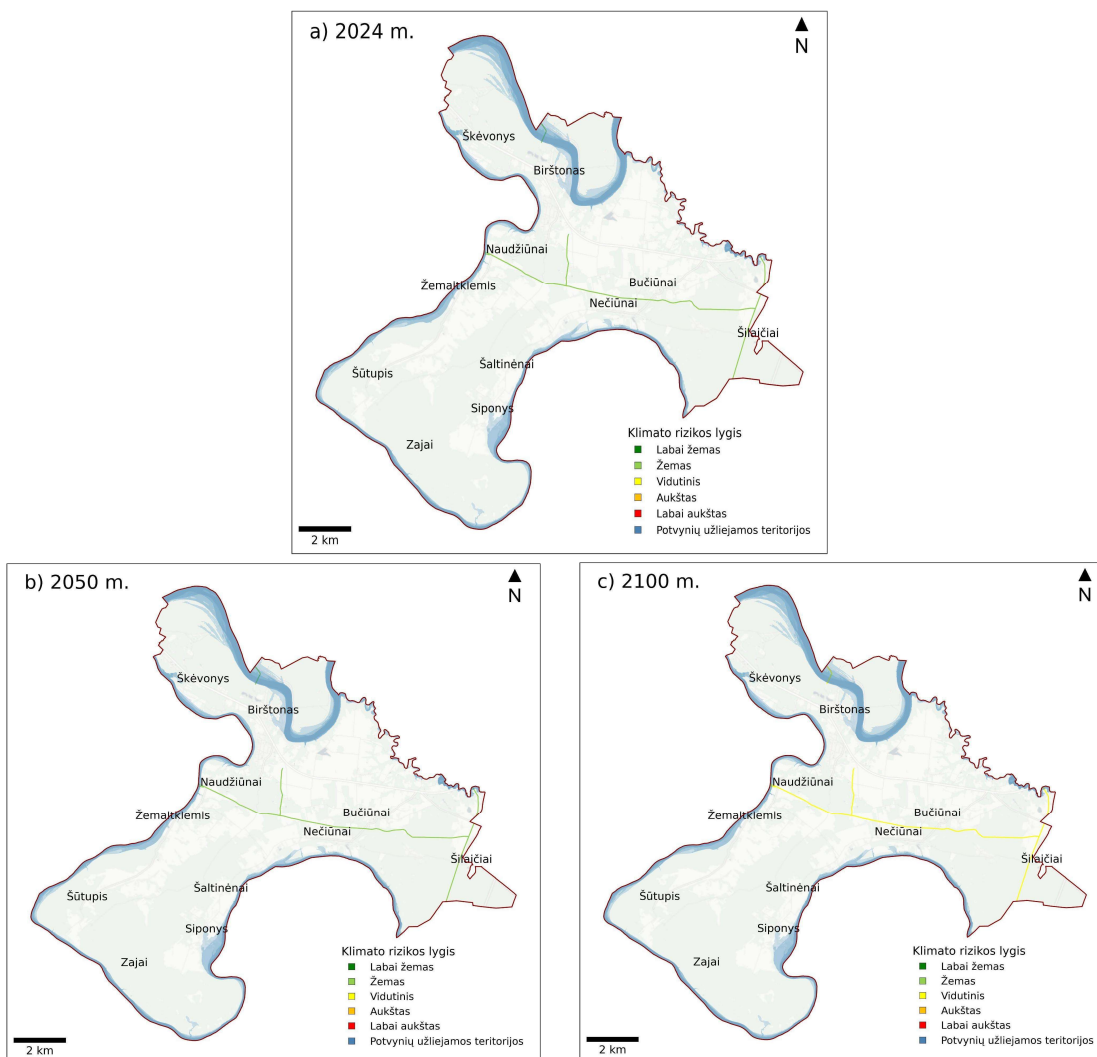
- Žala elektros energijos gamybos ir perdavimo įrenginiams ir infrastruktūrai.
- Šildymo ir vėsinimo poreikio pokytis.

Didžiausią įtaką energetikos infrastruktūrai Birštono savivaldybėje turės maksimalios temperatūros augimas, intensyvūs krituliai ir audros (12 lentelė).

12 lentelė. Klimato kaitos reiškiniai, kurių poveikis buvo vertintas nustatant rizikas energetikos sektoriui.

	Audros (AU)	Didesnis gaisringumas (GA)	Karščio bangos (KB)	Klimato sąlygų pokyčiai (KP)	Poplūdžiai (PP)	Potvyniai (PT)	Sausros (SS)	Snygis ir apledėjimas (SA)
Žala elektros energijos gamybos ir perdavimo įrenginiams ir infrastruktūrai	×		×		×			×
Šildymo ir vėsinimo poreikio pokytis			×	×				

Šiuo metu meteorologinių sąlygų poveikis energetikos infrastruktūrai Birštono savivaldybėje vertinamas kaip žemas (19 pav. a) ir toks pat išliks iki 2050 m. Nesiimant jokių prisitaikymo priemonių rizikos lygis iki 2100 m. padidės iki vidutinio (19 pav. b).



19 pav. Klimato kaitos rizikų vertinimas pagal RCP8.5 scenarijų energetikos (elektros ir dujų) infrastruktūrai Birštono savivaldybėje: a) 2024 m., b) 2050 m., c) 2100 m.

### 3.6.1. Žala elektros energijos gamybos ir perdavimo įrenginiams ir infrastruktūrai

Dažnesni ekstremalūs orų reiškiniai, pvz. škvalas, žaibavimas, vėjalaūžas, lijundra ar šlapio sniego apdraba gali apgadinti elektros tiekimo linijas, saulės jėgaines. Ypač pažeidžiamos yra senesnės elektros perdavimo linijos. Elektros energijos tiekimo infrastruktūros sutrikimai labai greitai gali neigiamai paveikti gyventojus bei verslo įmones, o rizikos lygis sparčiai auga jei elektros tiekimas nutrūksta ilgam. Meteorologinių sąlygų poveikis elektros energijos tiekimo infrastruktūrai yra skirstomas į tiesioginį ir netiesioginį.

Tiesioginis poveikis:

1. Dėl labai aukštos oro temperatūros:
  - a) pailgėja oro linijų laidai, todėl gali pavojingai sumažėti atstumai iki statinių, žemės paviršiaus, kelių ir kitų infrastruktūrinių objektų;

- b) galios transformatoriuose spartėja izoliacijos senėjimo procesai, dėl ko mažėja jų patikimumas, išauga gedimų tikimybė;
- 2. Dėl augančio klimato ekstremalumo didėja žaibų tiesioginės iškvrovos į elektros tinklo įrenginius tikimybė.
- 3. Dėl ekstremaliai žemos temperatūros įsitempia oro linijų laidai, kas sukelia papildomas mechanines apkrovas.
- 4. Dėl labai aukštos temperatūros gali būti neužtikrinta tinkama darbo aplinkos temperatūra visiems elektros tinklo įrenginiams. Didžiausia rizika kyla komutacinių įrenginių valdymo mazgams, relinės apsaugos ir valdymo įrenginių elektroninei įrangai.
- 5. Dėl maksimalios oro temperatūros didėjimo, ateityje gali padidėti poreikis mažinti įtampą antžeminėse ir požeminėse elektros linijose ir transformatoriuose tam, jog būtų išvengta įrangos perkaitimo. Tai ypač nepalanku, atsižvelgiant į numatomą energijos suvartojimo padidėjimą vasaros metu<sup>62</sup>.
- 6. Dėl didelių temperatūros pokyčių gali susidaryti kondensatas, kas įtakoja įrenginių izoliacijos pramušimą (sugadinimą).
- 7. Dėl vėjo, apledėjimų, šlapdrības gali susidaryti didelės apkrovos elektros oro linijoms, kurios gali sukelti mechaninius jų pažeidimus.
- 8. Dėl ekstremaliai didelio kritulių kiekio gali būti apsemti elektros įrenginiai bei sukelti trumpuosius jungimus elektros tinkle.

Netiesioginis poveikis:

- 1. Dėl stipraus vėjo, snygio, apledėjimo, šlapdrības poveikio gali būti pažeisti greta oro linijų esantys objektai, medžiai. Virstantys medžiai, šakos, stogų elementai yra dažna oro linijų gedimų priežastis.
- 2. Bendrame energijos balanse daugėjant atsinaujinančių energijos šaltinių didėja energijos gamyba ir energijos kainų priklausomybė nuo oro sąlygų. Tai lemia staigius kainos ir energijos produkcijos svyravimus.

Birštono savivaldybėje kruša, dulkių ir smėlio nusėdimas sausringais laikotarpiais gali padaryti žalą saulės jėgainių plokštėms<sup>63</sup>. Labai aukšta temperatūra vasaros metu taip pat sumažina saulės jėgainių veikimo efektyvumą.

Šiuo metu Birštono savivaldybėje klimato poveikis energetikos infrastruktūrai vertinamas kaip žemas. Tikėtina, kad iki 2050 m. jis išliks toks pat, o iki 2100 m. padidės iki vidutinio. Pagrindinės rizikos lygio augimo priežastys - audrų ir karščio bangų dažnėjimas.

### 3.6.2. Šildymo ir vėsinimo poreikio pokytis

Klimato kaita turi tiesioginį poveikį šildymo ir vėsinimo energijos poreikiui. Kylant vidutinei oro temperatūrai Birštono savivaldybėje šildymo dienų skaičiaus mažės, o vėsinimo dienų skaičiaus didės, ypač Birštono mieste. Vėsinimo poreikio didėjimas turės tiesioginės įtakos elektros energijos poreikio augimui vasaros laikotarpiu. Nors kondicionavimo poreikis didės, tačiau ne visi gyventojai galės įsirengti tokias

<sup>62</sup> EEA Report No 1/2017. *Climate change, impacts and vulnerability in Europe 2016. An indicator-based report.* <https://www.eea.europa.eu/publications/climate-change-impacts-and-vulnerability-2016>

<sup>63</sup> Solaun K., Cerdá E. (2019). *Climate change impacts on renewable energy generation. A review of quantitative projections.* *Renewable and Sustainable Energy Reviews*, 116, 109415. <https://doi.org/10.1016/j.rser.2019.109415>

sistemas ir rizikos lygis bus aukštesnis tarp skurdžiau gyvenančių. Didėjant kondicionierių skaičiui Birštono mieste gali padidėti oro tarša, o dėl drėgmės kondensacijos ar netinkamo kondensato nuotėkio ant pastatų gali pradėti formuotis pelėsis<sup>64</sup>.

Nors šildymui reikalingos energijos poreikis ateityje mažės, tačiau šildymo infrastruktūra turi būti išlaikyta, siekiant užtikrinti tinkamas sąlygas gyvenamuosiuose ir viešosios paskirties pastatuose šalčių metu. Vykstant klimato pokyčiams keisis sezoniniai energijos poreikiai ir reikės derinti skirtingų energijos rūšių gamybą siekiant užtikrinti energijos tiekimą pikų metu.

Šiuo metu rizikos susijusios su šildymo ir vėsinimu lygis vertinamas kaip žemas, iki 2050 m. jis pakils iki vidutinio, o iki 2100 m. iki aukšto. Šis rizikos lygio didėjimas Birštono savivaldybėje yra nulemtas spartaus energijos poreikio vėsinimui didėjimo ateityje. Vertinant rizikos lygį buvo laikomasi prielaidos, kad vėsinimo ir šildymo infrastruktūra išliks tokia pati.

### 3.7. Keliai, pastatai ir kita infrastruktūra

Didėjantis karštų dienų ir intensyvių kritulių atvejų skaičius turi įtakos pastatams, keliams, skaitmeninei ir kitai infrastruktūrai. Ekstremalūs orų reiškiniai gali lemti kelių dangos deformacijas, nuplovimus ir užtvindymą, o dažnas temperatūros svyravimas apie 0 °C paspartina kelių ir pastatų nusidėvėjimą. Atliekant analizę Birštono savivaldybėje buvo dvi pagrindinės rizikų grupės:

- Kelių infrastruktūros pažeidimai.
- Žala pastatams, skaitmeninei ir kitai infrastruktūrai.

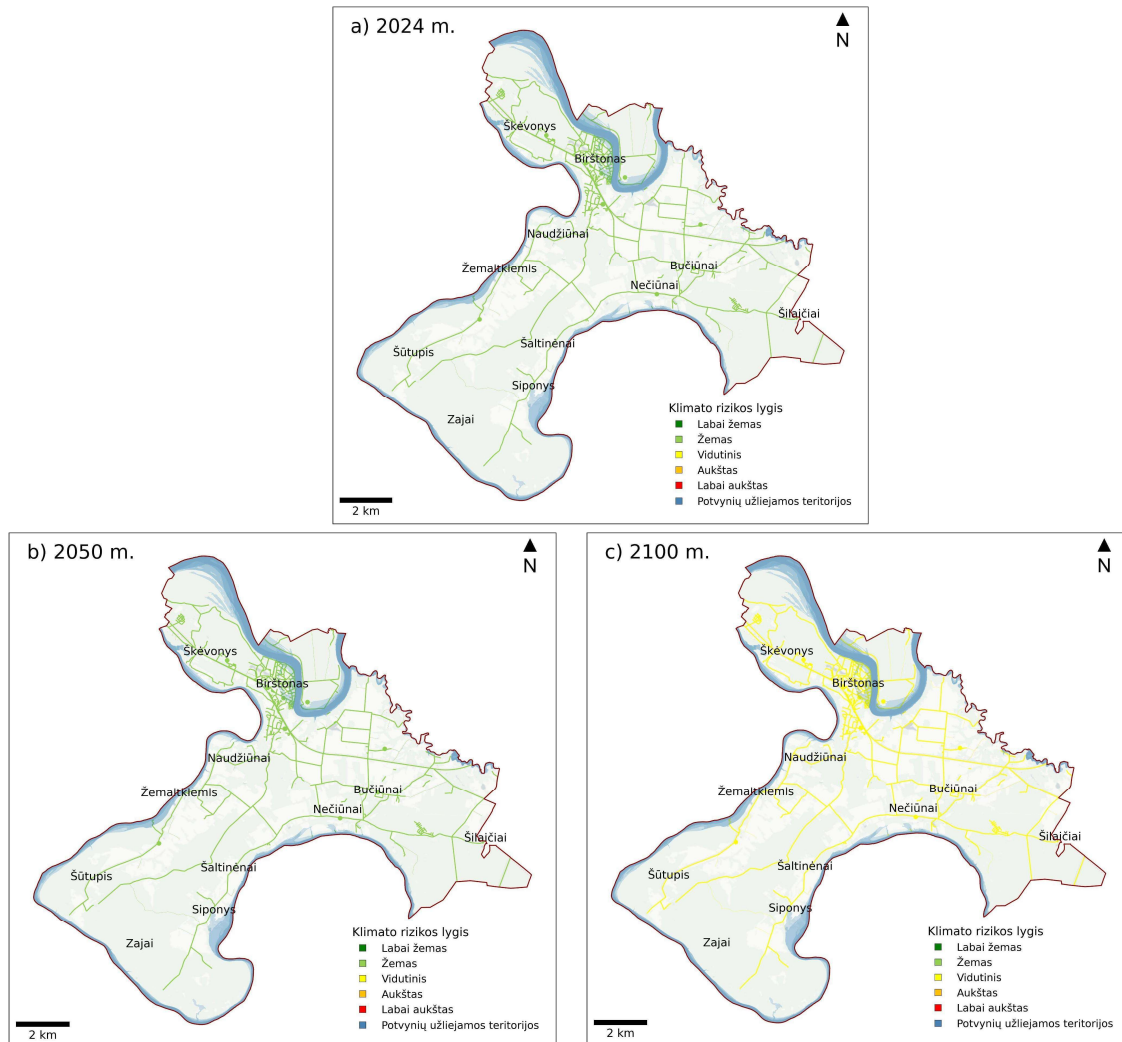
Didžiausią įtaką kelių, skaitmeniniai ir kitai infrastruktūrai turės maksimalios temperatūros augimas, užšalimo-atšalimo ciklų kaita, intensyvūs krituliai ir audros (14 lentelė).

13 lentelė. Klimato kaitos reiškiniai, kurių poveikis buvo vertintas nustatant rizikas keliams ir kitai infrastruktūrai.

	Audros (AU)	Didesnis gaisringumas (GA)	Karščio bangos (KB)	Klimato sąlygų pokyčiai (KP)	Poplūdžiai (PP)	Potvyniai (PT)	Sausros (SS)	Snygis ir apledėjimas (SA)
<b>Kelių infrastruktūros pažeidimai</b>			×	×	×	×		×
<b>Žala pastatams, skaitmeninei ir kitai infrastruktūrai</b>	×			×	×	×		

<sup>64</sup> UK Climate Risk Independent Assessment (CCRA3) Technical Report (2021).  
<https://www.ukclimaterisk.org/publications/type/technical-reports/>

Atlikta rizikos analizė, rodo, kad šiuo metu klimato poveikis keliams, pastatams ir kitai infrastruktūrai Birštono savivaldybėje vertinamas kaip žemas ir toks išliks iki 2050 m. (20 pav.). Ilgu laikotarpiu, iki 2100 m., rizikos lygis iki padidės iki vidutinio (20 pav. c). Nors rizika iki 2050 m. vertinama kaip žema, tačiau net ir reti infrastruktūros sutrikimai turi didelį poveikį visuomenei (pvz.: sutrikus IT sistemoms gali nebeveikti bankų paslaugos, sutrikti sveikatos sistemos veikla ir pan.), todėl kritinei infrastruktūrai turi būti skiriamas ypatingas dėmesys.



20 pav. Klimato kaitos rizikų vertinimas pagal RCP8.5 scenarijų kelių ir kitai infrastruktūrai Birštono savivaldybėje: a) 2024 m., b) 2050 m., c) 2100 m.

### 3.7.1. Kelių infrastruktūros pažeidimai

Smarkus lietus, užšalimo-atšilimo ciklų pokyčiai ir karščio bangos, gali sukelti kelio dangos pažeidimus, transporto priemonių (padangų) pažeidimus dėl perkaitusios dangos, sumažėjusios dangos trinties, blogesnio matomumo, sunkių vairavimo sąlygų, kliūčių kelyje ir kt.<sup>65</sup> Poveikis keliams priklauso ne tik nuo

<sup>65</sup> EEA Report No 1/2017. *Climate change, impacts and vulnerability in Europe 2016. An indicator-based report.* <https://www.eea.europa.eu/publications/climate-change-impacts-and-vulnerability-2016>

meteorologinių rodiklių bet ir nuo kelių paviršiaus tipo, pvz., vietiniai keliai su žvyro danga yra lengviau išplaunami nei asfaltuoti keliai. Poveikis taip pat labai priklauso nuo dabartinės kelių tinklo būklės savivaldybėje.

Jautri ir pažeidžiamą kelių infrastruktūros dalis yra tiltai ir pralaidos. Netinkamai įrengtos arba susidėvėjusios vandens pralaidos gali lemti kelių pylimų paplovimą intensyvių liūčių arba pavasario potvynių metu. Tiltų projektinė gyvavimo trukmė yra 50-100 metų, tačiau anksčiau pastatyti tiltai nebuvo projektuoti atsižvelgiant į besikeičiančias klimato sąlygas. Šiuo metu liūčių ir potvynių rizika tiltams vertinama kaip labai maža, tačiau ateityje didėjant jų nusidėvimui ir keičiantis kritulių režimui rizika gali išaugti.

Transporto infrastruktūros pažeidimai ir eismo sutrikdymas gali turėti domino efektą, darantį įtaką daugeliui kitų sektorių ir veiklų, kasdienei gyventojų veiklai ir gyvybiškai svarbioms viešosioms paslaugoms (pvz., pirmosios pagalbos, maisto tiekimo grandinėms ir pan.).

Šiuo metu Birštono savivaldybėje klimato kaitos keliamos rizikos lygis kelių infrastruktūrai vertinamas kaip žemas ir toks išliks iki 2050 m. Nesiimant jokių prisitaikymo priemonių iki 2100 m. rizikos lygis didžiausių pokyčių scenarijumi (RCP8.5) pasieks vidutinį lygį. Didžiausią poveikį turės maksimalaus paros kritulių kiekio ir maksimalios oro temperatūros didėjimas.

### 3.7.2. Žala pastatams, skaitmeninei ir kitai infrastruktūrai

Pastatus ir kitą inžinerinę infrastruktūrą veikia išaugusi oro temperatūra, ekstremalūs meteorologiniai reiškiniai, perėjimo per 0 °C ciklą kaita ir kt. Dėl vykstančios klimato kaitos kinta pastatų ir infrastruktūros eksploatavimo sąlygos ir gali būti viršijamos jos atsparumo ribos. Tai kelia tiesioginę grėsmę turtui ir gali turėti reikšmingų padarinių gyventojams. Skirtingų rūšių infrastruktūra (pvz., vandentiekio, nuotekų surinkimo, transporto, telekomunikacijų sistemos) pasižymi skirtingu jautrumu klimato kaitos keliamiems pavojams. Galimos rizikos susijusios su infrastruktūra Birštono savivaldybėje:

- dėl intensyvių kritulių padidėjęs vandens infiltracijos į nuotekų tinklus mastas ir su tuo susiję išaugę nuotekų valymo kaštai ir (arba) viršyti nuotekų valyklų pajėgumai;
- greitesnis infrastruktūros objektų nusidėvimas ir dėl to išaugę eksploataciniai kaštai;
- nuotekų tinklų momentinės apkrovos padidėjimas ir grėsmė išleisti į aplinką nevalytas nuotekas.
- dėl elektros tiekimo sutrikimų atsirandantys telekomunikacijų gedimai, kurie apriboja gelbėjimo tarnybų ir sveikatos apsaugos sistemos veiklą;
- šildymo ar karšto vandens tiekimo sutrikimas dėl užtvindytų siurblių ir vamzdinių;
- geriamojo vandens tiekimo sutrikimas arba vandens užteršimas;
- pastatų būklės blogėjimas ir greitesnis nusidėvimas.

Augant intensyvių kritulių atvejams didėja rizika, kad blogai prižiūrimuose pastatuose (arba po netinkamos renovacijos) dalis kritulių įsikverbs į sienas arba apšiltinimą, taip paspartinant medžiagų yrimą, drėgmės kaupimąsi ir pelėsio susidarymą<sup>66</sup>. Keičiantis klimatui ir augant vasaros audrų tikimybei, pastatams didėja grėsmė dėl staigių vėjų sustiprėjimų. Škvalai dažniausiai padaro žalą gyvenamųjų namų stogams, ūkiniams ir laikiniams pastatams. Pastatams taip pat kelia grėsmę vasaros audras lydintys žaibų išlydžiai bei stambi kruša. Nuo šių ekstremalių reiškinių galima apsaugoti tinkamai prižiūrint pastatus, imantis

---

<sup>66</sup> UK Climate Risk Independent Assessment (CCRA3) Technical Report.  
<https://www.ukclimaterisk.org/publications/type/technical-reports/>

saugumo priemonių. Riziką ir poveikį taip pat galima sušvelninti įsigyjant draudimą. Tačiau Lietuvoje yra vienas mažiausių procentų žmonių Europoje, kurie draudžia savo nekilnojamąjį turtą nuo meteorologinių ir hidrologinių reiškinių padaromos žalos<sup>67</sup>. Todėl stichinės nelaimės atveju iškyla rizika patirti didelių finansinių nuostolių.

Ekstremalių oro reiškinių padaryta žala infrastruktūrai gali sutrikdyti visuomenei svarbių paslaugų, tokių kaip ligoninių, geriamojo vandens ir sanitarinių paslaugų tiekimo, viešosios tvarkos palaikymo, priešgaisrinės apsaugos, švietimo ir kitų viešųjų įstaigų funkcijas<sup>68</sup>. Didžiausias poveikis bus jaučiamas ten kur gyventojų tankumas didelis ir inžinerinė infrastruktūra jau veikia maksimalia apkrova.

Daugelyje sričių augant skaitmenizacijai, IT bei telekomunikacijų technologijų integracijai į kasdienį gyvenimą, didėja rizika, kad sutrikus jų darbui visuomenei ir tarnyboms kils iššūkių užtikrinti sklandų darbą ir greitą reakciją. Siekiant, kad skaitmeninės infrastruktūros pažeidimai nesukeltų tiesioginių ir netiesioginių rizikų, svarbu pasirūpinti atsarginiais energijos tiekimo šaltiniais ir komunikacijos kanalais svarbiausiose tarnybose ir institucijose<sup>69</sup>. Šiuo metu daugelis IT ir telekomunikacijų infrastruktūros komponentų yra lengvai prieinami ir sąlyginai pigūs, todėl po ekstremalaus įvykio įranga gali būti greitai pakeista. Rizika taip pat sumažina tai, kad rinkoje yra nemažai telekomunikacijų paslaugų teikėjų, todėl sutrikus vieno veiklai, galima pasinaudoti kitu. Nors klimato kaita gali daryti tiesioginį poveikį skaitmeninei infrastruktūrai, didesnė rizika yra susijusi su didelį regioną apimančiais elektros energijos tiekimo sutrikimais ir dėl to nebeveikiančiomis IT ir komunikacijos sistemoms.

Didžiausią riziką lietaus ir buitinių nuotekų tvarkymo sistemomis kelia intensyvėjantys krituliai. Tačiau šiai rizikai labai daug įtakos turi nuotekų sistemų pajėgumas ir būklė, nepralaidžių paviršių dalies didėjimas Birštono mieste. Po žeme esančių vamzdynų kokybė laikui bėgant blogėja, o atsiradę įtrūkimai ir kiti defektai gali sukelti atskirų nuotekų tvarkymo sistemų dalių užtvindymą. Senose nuotekų sistemose stiprių liūčių metu į jas gali infiltruotis krituliai, jas užkišti ir sukelti avarijas<sup>70</sup>. Rizika didina ir atvejai kai prie jau egzistuojančių senų nuotekų surinkimo tinklų prijungiami nauji pastatai ir sistema nebegali priimti išaugusio kiekio nuotekų.

Birštono savivaldybės rizikos vertinimo rezultatai rodo, kad svarbios inžinerinės infrastruktūros sutrikimų rizika šiuo metu yra žema ir tokia išliks iki 2050 m. Iki 2100 m. rizikos lygis išaugs iki vidutinio. Rizikos lygio augimas labiausia bus susijęs su intensyviais krituliais ir karščio bangomis. Rizika gali labai išaugti jei inžinerinė ir skaitmeninė infrastruktūra bus neprižiūrima ir neatnaujinama.

---

<sup>67</sup> EEA (2022). *Economic losses and fatalities from weather and climate-related events in Europe*, <https://www.eea.europa.eu/publications/economic-losses-and-fatalities-from>

<sup>68</sup> AECOM (2017). *Infrastructure Interdependencies and Cascading Climate Impacts Study*. [https://unfccc.int/sites/default/files/report\\_c40\\_interdependencies.pdf](https://unfccc.int/sites/default/files/report_c40_interdependencies.pdf)

<sup>69</sup> UK Climate Risk Independent Assessment (CCRA3) Technical Report (2021). <https://www.ukclimaterisk.org/publications/type/technical-reports/>

<sup>70</sup> Annus I. ir kt. (2021). *Protecting the Baltic Sea from untreated waste water spillages. Handbook of the NOAH CONCEPT*. <https://interreg-baltic.eu/project/noah/#output-0>

### 3.8. Kultūros paveldas ir turizmas

Klimato kaita kelia tiesioginę ir netiesioginę grėsmę nekilnojamam kultūros paveldui<sup>71</sup>. Staigią tiesioginę žalą gali sukelti ekstremalūs orų reiškiniai, o lėtas paveldo objekto būklės blogėjimas gali atsirasti dėl augančios vidutinės metinės oro temperatūros ir didėjančio kritulių kiekio (14 lentelė). Kultūros paveldo objektus neigiamai veikia intensyvūs krituliai (pvz.: poveikis stogui ir išorinėms konstrukcijoms dėl vandens įsigėrimo ir laikino užtvindymo), didelis oro temperatūros svyravimas per parą ir per sezoną (pvz.: konstrukciniai pažeidimai dėl medžiagų išsiplėtimo/susitraukimo, pastatų perkaitimas, drėgmės kondensacija)<sup>72</sup>. Kultūros objektų degradavimas ar sunykimas Birštono savivaldybėje gali turėti neigiamą poveikį vietiniam turizmui, kultūrinei savivokai bei regioniniam identitetui.

14 lentelė. Klimato kaitos reiškiniai, kurių poveikis buvo vertintas nustatant rizikas kultūros paveldui ir turizmui.

	Audros (AU)	Didesnis gaisringumas (GA)	Karščio bangos (KB)	Klimato sąlygų pokyčiai (KP)	Poplūdžiai (PP)	Potvyniai (PT)	Sausros (SS)	Snygis ir apledėjimas (SA)
<b>Kultūros paveldas</b>	x	x	x	x	x			x
<b>Turizmas</b>	x	x	x	x	x	x		

Klimato sąlygų pokyčiai turizmui gali turėti teigiamą ir neigiamą poveikį. Dėl kylančios vidutinės sezonų oro temperatūros, mažėjančios santykinės oro drėgmės ir vidutinio vėjo greičio prognozuojama, kad klimatinis turizmo indeksas visoje Lietuvoje didės<sup>73</sup>. Tikėtina, kad ateityje palankios sąlygos gamtiniam turizmui prasidės jau kovo mėnesį ir tęsis iki spalio ir tai gali prisidėti prie vietinių ir tarptautinių turistų skaičiaus augimą. Tačiau neigiamas klimato kaitos poveikis žaliosioms zonoms ir vandens telkiniams gali lemti, kad kai kurie gamtiniai turistiniai objektai sunyks arba praras savo vertingąsias savybes. Užteršti arba eutrofikaciją patiriantys vandens telkiniai taps nepatrauklūs poilsiautojams. Iki 2100 m. vis didėjanti miškų gaisringumo rizika gali lemti, kad lankymasis miškuose ir regioniniuose parkuose turės būti ribojamas siekiant išvengti miškų gaisrų<sup>74</sup>.

<sup>71</sup> EU Open Method of Coordination (OMC) group (2022). Strengthening cultural heritage resilience for climate change. <https://op.europa.eu/en/publication-detail/-/publication/4bfcf605-2741-11ed-8fa0-01aa75ed71a1/language-en/format-PDF/source-search>

<sup>72</sup> UK Climate Risk Independent Assessment (CCRA3) Technical Report. <https://www.ukclimaterisk.org/publications/type/technical-reports/>

<sup>73</sup> Galvonaitė A. ir kt. (2015). Lietuvos kurortų klimatas. [https://www.meteo.lt/documents/20181/103901/Kurortu\\_klimatas\\_internetui.pdf/085a6384-0340-4a56-a25d-a7b0fdaf7ec9](https://www.meteo.lt/documents/20181/103901/Kurortu_klimatas_internetui.pdf/085a6384-0340-4a56-a25d-a7b0fdaf7ec9)

<sup>74</sup> Nicholls M. (2014). Climate Change: Implications for Tourism <https://www.cisl.cam.ac.uk/system/files/documents/ipcc-ar5-implications-for-tourism-briefing-prin.pdf>



Kultūriniam, kulinariniam turizmui klimato kaita Birštono savivaldybėje didelio poveikio neturės. Tačiau karščio bangų metu kultūrinis turizmas Birštono mieste gali tapti nepatrauklus dėl terminio diskomforto ir tikėtina, kad poilsiautojai dažniau rinksis gamtinį turizmą arba kultūros paveldo objektus su įrengta vėsinimo sistema. Taip pat pastebima, kad karštomis dienomis turistai paprastai aplanko mažiau objektų ir jų palikti paslaugų vertinimai būna prastesni<sup>75</sup>.

Ekstremalūs meteorologiniai bei hidrologiniai reiškiniai gali sukelti tiesioginį pavojų poilsiautojams, tačiau yra dalis žmonių, kurie specialiai važiuoja stebėti pavojingų gamtos reiškinių. Pastebima tendencija, kad praėjus stichinei nelaimėi (pvz.: potvyniui, audrai, viesului, išdžiūvus vandens telkiniui ir pan.) atsiranda „tamsusis turizmas“<sup>76</sup>, kai žmonės važiuoja į nukentėjusius regionus pamatyti padarytos žalos. Tamsusis turizmas, susijęs su stichinėmis nelaimėmis dažniausiai yra trumpai gyvuojantis reiškinys.

Remiantis atliktu klimato reiškinių rizikos vertinimu kultūros paveldo objektams Birštono savivaldybėje, šiuo metu rizikos lygis yra žemas ir toks išliks iki 2050 m. o iki 2100 m. gali padidėti iki vidutinio jei nebus imtasi jokių apsaugos priemonių.

Remiantis atliktu klimato reiškinių rizikos vertinimu kultūros paveldo objektams Birštono savivaldybėje, šiuo metu rizikos lygis yra labai žemas ir išliks žemas iki 2050 m. Pagal RCP8.5 scenarijų iki 2100 m. klimato kaitos rizikos lygis padidės iki vidutinio, bet ši rizika gali būti suvaldyta tinkamai prižiūrint kultūros paveldo objektus ir laiku imantis apsaugos priemonių. Sąlygos gamtiniam turizmui Birštono savivaldybėje gerės, o kultūros paveldo objektuose reiktų užtikrinti tinkamą vėsinimą karščio bangų metu.

## 4. Prisitaikymo prie klimato kaitos strategija, priemonės ir jų įgyvendinimo mechanizmai

### 4.1. Prisitaikymo prie klimato kaitos tikslai ir uždaviniai

Prisitaikymas vietos lygmeniu yra prisitaikymo prie klimato kaitos pagrindas, todėl ES remia ir siekia didinti atsparumą vietos lygmeniu<sup>77</sup>. Prisitaikymo prie klimato kaitos priemonių planu Birštono miesto savivaldybės teritorijoje bus siekiama šių pagrindinių **tikslų**:

1. Sumažinti klimato kaitos keliamus rizikos veiksnius: pažeidžiamumą ir poveikį.
2. Padidinti prisitaikymo prie klimato kaitos galimybes bei gerovės lygmenį.
3. Stiprinti atsparumą (gebėjimą atsistatyti) klimato kaitos poveikiui.

Tikslams siekti Birštono miesto savivaldybėje išsikelti konkretūs **uždaviniai**:

- Identifikuoti svarbiausius prisitaikymo prie klimato kaitos veiksmus ir priemones;
- Įvertinti jų atitikimą vietinio, regioninio ir nacionalinio lygmens interesams;
- Suklasifikuoti klimato kaitos prisitaikymo priemones pagal ETC/CCA tipologiją;

<sup>75</sup> Steiger R. ir kt. (2023). *Climate and carbon risk of tourism in Europe*. *Journal of Sustainable Tourism*, <https://doi.org/10.1080/09669582.2022.2163653>

<sup>76</sup> Zhang Y. (2022). *Experiencing human identity at dark tourism sites of natural disasters*. *Tourism Management*, 89, 104451. <https://doi.org/10.1016/j.tourman.2021.104451>

<sup>77</sup> [Naujoji ES prisitaikymo prie klimato kaitos strategija](#) (2021)

- Susieti prisitaikymo prie klimato kaitos priemonės su klimato kaitos rodikliais ir rizika atskiriems sektoriams;
- Nustatyti priemonių įgyvendinimo terminus ir atsakingas institucijas;
- Nusakyti galimus prisitaikymo prie klimato kaitos priemonių finansavimo šaltinius ir mechanizmus;
- Atlikti prisitaikymo prie klimato kaitos veiksmų ir priemonių SSGG analizę;
- Įvertinti prisitaikymo prie klimato kaitos priemonių efektyvumą taikant kaštų ir naudos analizę;
- Įvertinti prisitaikymo prie klimato kaitos veiksmų ir priemonių sinergiją ir poveikį aplinkinėms savivaldybėms;
- Sudaryti rekomendacijas sėkmingam prisitaikymui vietiniu lygmeniu ateityje.

#### 4.2. Prisitaikymui prie klimato kaitos skirti veiksmai ir priemonės bei jų įgyvendinimo mechanizmai

2020 m. ETC/CCA (European Topic Centre on Climate Change Impacts, Vulnerability and Adaptation) centras pristatė **Esminių priemonių tipų** (KTM, *Key Type of Measures*), prisitaikant prie klimato kaitos, sąrašą<sup>78</sup>. Pagrindinis šio projekto tikslas yra racionalizuoti ir harmonizuoti klimato kaitos priemonių ir veiksmų įgyvendinimo vertinimą atskirose ES šalyse. Pirmą kartą KTM koncepcija buvo panaudota 2012 m. vertinant ES Bendrosios vandens politikos direktyvos priemonių įgyvendinimą. Vėliau sėkmingai panaudota ES Potvynių ir Jūros strategijos pagrindų direktyvų įgyvendinimo vertinimui. Dabartinė jos struktūra stipriai susieta su IPCC 5-oje vertinimo ataskaitoje (AR5) pateikta prisitaikymo priemonių klasifikacija (3 tipai ir 11 potipių)<sup>79</sup>. KTM klasifikacijoje išskiriami 5 pagrindiniai ir 11 papildomų potipių (15 lentelė).

15 lentelė. Prisitaikymo prie klimato kaitos priemonių tipai ir potipiai remiantis KTM sistematika<sup>80</sup>.

Pagrindiniai KTM tipai	Papildomi potipiai	Apibūdinimas
A Valdymas ir institucijos	A.1 Politiniai sprendimai	Įstatymų kūrimas / peržiūra; Taisyklių įgyvendinimui kūrimas / peržiūra
	A.2 Vadyba ir planavimas	Prisitaikymo integravimas į kitus sektorius; Techninių taisyklių, kodeksų ir standartų kūrimas / peržiūra
	A.3 Koordinavimas, kooperacija ir tinklaveika	Valstybinio koordinavimo formatų kūrimas / peržiūra; Suinteresuotųjų šalių tinklo kūrimas / peržiūra
B Ekonomika ir finansai	B.1 Finansavimas ir skatinimo sprendimai	Skatinimo mechanizmų kūrimas / peržiūra Finansavimo schemų kūrimas / peržiūra
	B.2 Draudimas ir rizikos pasidalijimo sprendimai	Draudimo schemų ir paslaugų kūrimas / peržiūra; Nenumatytų atvejų fondų ekstremalioms situacijoms kūrimas / peržiūra
C Fizinis poveikis ir technologijos	C.1 Pilkieji sprendimai	Nauja fizinė infrastruktūra Fizinės infrastruktūros atkūrimas, atnaujinimas ir (ar) keitimas

<sup>78</sup> ETC/CCA centras (2020) – [esminių priemonių tipai \(KTM\)](#)

<sup>79</sup> TKKK penktoji ataskaita AR5 (2014) – [prisitaikymo poreikiai ir parinktys](#)

<sup>80</sup> ETC/CCA centras (2020) – [esminių priemonių tipai \(KTM\)](#)

Pagrindiniai KTM tipai	Papildomi potipiai	Apibūdinimas
	C.2 Technologiniai sprendimai	Išankstinio perspėjimo sistemos; Pavojaus / rizikos kartografavimas; Paslaugų / veiksmų eigos pritaikymas
D Gamta ir ekosistemų požiūriu grįsti sprendimai	D.1 Žalieji sprendimai	Naujos žaliosios infrastruktūros kūrimas / esamos tobulinimas; Natūralios ir (ar) pusiau natūralios žemėnaudos valdymas
	D.2 Mėlynieji sprendimai	Naujos mėlynosios infrastruktūros kūrimas / esamos tobulinimas; Natūralių ir (arba) pusiau natūralių vandens telkinių valdymas
E Žinios ir elgsenos pokyčiai	E.1 Informavimas ir suvokimo didinimas	Moksliniai tyrimai ir inovacijos; Komunikacija ir sklaida; Sprendimų palaikymo priemonės ir duomenų bazės
	E.2 Kompetencijų ugdymas, įgalinimas veikti, gyvenimo būdo praktika	Gerosios praktikos pavyzdžiai ir dalijimasis jais; Mokymai ir žinių perdavimas Gyvenimo būdo ir elgesio skatinimas

Potencialiai galimų prisitaikymo prie klimato kaitos veiksmų ir priemonių sąrašas (*1 priedas*) Birštono miesto savivaldybei sudarytas pagal KTM klasifikaciją bei paremtas dabartinių socialinių, ekonominių ir aplinkos veiksnių (2.1 skyrius); esama klimato situacija ir ateities prognozėmis 2050 ir 2100 metams (2.2 skyrius); bei klimato kaitos poveikio rizikos vertinimais (3 skyrius). Prisitaikymo priemonės parinktos iš gerosios pasaulinės praktikos pavyzdžių<sup>81, 82, 83, 84, 85, 86</sup>, konsultacijų su Lietuvos rajonų savivaldybių darbuotojais bei AM organizuotų mokymai savivaldybių darbuotojams<sup>87</sup>.

#### 4.3. Prisitaikymui prie klimato kaitos skirtų priemonių ir veiksmų SSGG analizė

Skirtingų rūšių prisitaikymo priemonės gali turėti skirtingų privalumų ir trūkumų. Kad būtų lengviau priimti pagrįstus sprendimus, plane aptariamos prisitaikymo prie klimato kaitos priemonės yra suskirstytos į pagrindinius KTM tipus<sup>88</sup> pagal pagrindines jų savybes. Jiems atlikta **SSGG analizė** – strateginė priemonė, skirta nustatyti ir dokumentuoti vidines **Stiprybes** ir **Silpnybes** bei išorines **Galimybes** ir **Grėsmes**. SSGG (angl. SWOT) analizė yra labai populiarus metodas, kurį organizacijos naudoja strateginiam valdymui ir rinkodarai. Tai išbandytas strateginės analizės įrankis. Egzistuoja daugybė veiklų kuriose buvo įrodytas SSGG analizės tinkamumas ir panaudojimo galimybės<sup>89</sup>. SSGG analizė paremta esamos situacijos apžvalga (žr. 2.1.

<sup>81</sup> *ClimateADAPT* – [Europos Sąjungos prisitaikymo atvejų naršyklė](#)

<sup>82</sup> Pötz (2016) – [Green-blue grids, manual for resilient cities](#)

<sup>83</sup> *National Institute for Environmental Studies* – [Japonijos prisitaikymo duomenų bazė](#)

<sup>84</sup> EEA (2021) – [Nature-based solutions in Europe](#)

<sup>85</sup> *ClimAdapt-LT projektas (2023)* – [Klaipėdos m. sav. prisitaikymo prie klimato kaitos planas](#)

<sup>86</sup> *Environmental Protection Agency* – [Case Studies for Climate Change Adaptation](#)

<sup>87</sup> *Aplinkos ministerija (2024)* – [Mokymuose savivaldybėms – prisitaikymo prie klimato kaitos svarba](#)

<sup>88</sup> ETC/CCA centras (2020) – [esminių priemonių tipai \(KTM\)](#)

<sup>89</sup> Gürel ir Tat (2017) – [SWOT Analysis: A Theoretical Review](#)

Socio-ekonominiai ir aplinkos veiksniai), Birštono savivaldybės 2021–2030 m. strateginis plėtros planu<sup>90</sup>, Birštono kurorto bendrojo plano sprendinių koregavimo projektu<sup>91</sup> ir Klaipėdos m. sav. prisitaikymo prie klimato kaitos planu<sup>92</sup>. Atliktas šių KTM priemonių tipų SSGG vertinimas (16-20 lentelės):

- Valdymas ir institucijos
- Ekonomika ir finansai
- Fizinis poveikis ir technologijos
- Gamta ir ekosistemų požiūriu grįsti sprendimai
- Žinios ir elgsenos pokyčiai

16 lentelė. SSGG analizė KTM tipui „Valdymas ir institucijos“ Birštono miesto savivaldybėje.

Stiprybės	Silpnybės
<ul style="list-style-type: none"> <li>● Birštono miestas - regiono urbanistinis ir administracinis centras, orientuotas į teigiamą žalią ir tvarią plėtrą;</li> <li>● Egzistuojantis valdžių pasidalinimo principas ir administracinių atsakomybių pasidalinimas;</li> <li>● Egzistuojančios schemos ir veiksmų planai reaguojant į ekstremalias situacijas ;</li> <li>● Egzistuojantis nacionalinis, Europos Sąjungos įstatyminės bazės pagrindas;</li> <li>● Dalyvavimas su klimato kaita susijusiose misijose ir projektuose (projektas „GreenIn Cities“)</li> <li>● Glaudus bendradarbiavimas su aplinkinėmis savivaldybėmis (Alytaus rajono, Prienų, Kauno m.)</li> </ul>	<ul style="list-style-type: none"> <li>● Ribotos savivaldos teisės priimant sprendimus, neefektyvus bendradarbiavimas su nacionalinė valdžios atstovais ir nepakankamas veiklų finansavimas;</li> <li>● Nepakankamas žmonių, atsakingų už klimato kaitos politiką ir veiksmų įgyvendinimą, skaičius savivaldybėje;</li> <li>● Nepakankamas savivaldybės ir jai pavaldžių įmonių dėmesys su klimato kaitos siejamomis rizikomis ir prisitaikymo praktikomis;</li> <li>● Neproporcingai daug dėmesio skiriama klimato kaitos švelninimo, o ne prisitaikymo priemonių įgyvendinimui</li> </ul>
Galimybės	Grėsmės
<ul style="list-style-type: none"> <li>● Siekis tapti sveika, žaliu, ekologišku šalies savivaldybe;</li> <li>● Platesnės savivaldos teisės priimant sprendimus ir lėšų panaudojimą;</li> <li>● Tarpsektorinio požiūrio ir valdymo įdiegimas savivaldybėje;</li> <li>● Klimato kaitos rizikų suvokimas ir gerosios praktikos pavyzdžių įgyvendinimas;</li> <li>● Sėkmingas ir viešas priemonių įgyvendinimas didina informuotumą ir gyventojų palaikymą;</li> <li>● Galimybė vykdyti privataus ir viešojo sektoriaus partnerystės projektus;</li> </ul>	<ul style="list-style-type: none"> <li>● Populistinių, neremiančių ES Žaliojo kurso partijų įsigalėjimas skirtinguose valdžios lygmenyse;</li> <li>● Sinergijos trūkumas tarp savivaldybei pavaldžių įstaigų / valdomų įmonių;</li> <li>● Prisitaikymo klausimų nustūmimas į tolimesnę perspektyvą esant svarbesniems einamiems dalykams;</li> <li>● Sudėtingas ir lėtas teritorinio planavimo procesas siekiant užtikrinti įgyvendintų priemonių ilgalaikį stabilumą ir naudą;</li> </ul>

<sup>90</sup> Birštono miesto savivaldybės administracija (2021) – [2021–2030 m. strateginis plėtros planas](#)

<sup>91</sup> UAB „Atamis“ (2019) – [Birštono kurorto bendrojo plano sprendinių korektūros keitimas](#)

<sup>92</sup> ClimAdapt-LT projektas (2023) – [Klaipėdos m. sav. prisitaikymo prie klimato kaitos planas](#)

<ul style="list-style-type: none"> <li>Galimybė stiprinti ekologiškai orientuoto miesto įvaizdį prisijungiant prie Merų pakto iniciatyvų, dalyvaujant įvairiuose tarptautiniuose projektuose bei reitinguose</li> </ul>	<ul style="list-style-type: none"> <li>Pasipriešinimas prisitaikymo procesui nes tai stabdo antropogenizuotų teritorijų plėtrą ir apsunkina užstatymo galimybes;</li> <li>Mažas suinteresuotumas remti brangius prisitaikymo prie klimato kaitos projektus;</li> <li>Menkas dėmesys netiesioginių klimato kaitos grėsmių (pasaulinės rinkos, energetika, migracija) svarbos planavimui</li> </ul>
---	---

17 lentelė. SSGG analizė KTM tipui „Ekonomika ir finansai“ Birštono miesto savivaldybėje.

Stiprybės	Silpnybės
<ul style="list-style-type: none"> <li>Prisitaikymo veiksmų ir priemonių įgyvendinimo procesai yra finansiškai remiami nacionaliniu bei europiniu lygmeniu;</li> <li>Savivaldybė numato lėšas ir investicijas į klimato kaitos prisitaikymo priemones;</li> <li>Reguliariai augančios savivaldybės biudžeto lėšos;</li> <li>Palaiptiui augantys gyvenimo kokybės indekso ekonominiai rodikliai savivaldybėje</li> </ul>	<ul style="list-style-type: none"> <li>Neefektyvus regioninių, nacionalinių, ES ir tarptautinių finansinių galimybių išnaudojimas;</li> <li>Žiedinės ekonomikos (beatliekės gamybos) principų įgyvendinimo trūkumas;</li> <li>Dėmesys ir finansai koncertuoti į klimato kaitos švelninimo priemones;</li> <li>Daugumai prisitaikymo priemonių neegzistuojantys kaštų ir naudos analizės pagrindu paremti mechanizmai</li> </ul>
Galimybės	Grėsmės
<ul style="list-style-type: none"> <li>Visiems prieinamos ir paklausios draudimo paslaugos dėl klimato kaitos keliamų rizikų;</li> <li>Didesnis privačių ir verslo lėšų pritraukimas sprendžiant su klimatu susijusias problemas;</li> <li>Nukentėjusių gyventojų ir verslų palaikymas materialiomis ir nematerialiomis formomis;</li> <li>Tikslinės investicijos leidžiančios sumažinti rizikas karštuose taškuose;</li> <li>Alternatyvių verslų ir paslaugų plėtra paremta tvariais į gamta orientuotais sprendimais;</li> <li>Ilgalaikė sveikatos, biologinės įvairovės, infrastruktūros ir kitų sektorių grąža</li> </ul>	<ul style="list-style-type: none"> <li>Brangiai kainuojantys sprendimai miestui dėl laiku neįgyvendintų klimato kaitos prisitaikymo priemonių;</li> <li>Dėl migracijos mažėjantis darbingų gyventojų skaičius, kvalifikuotos darbo jėgos trūkumas ir senstanti visuomenė savivaldybėje;</li> <li>Išaugusios asmeninės išlaidos ir našta gyventojams dėl laiku neįgyvendintų klimato kaitos prisitaikymo priemonių;</li> <li>Auganti finasinė našta visoms socialiai pažeidžiamoms gyventojų grupėms, susijusi su klimato kaitos keliamomis rizikomis</li> </ul>

18 lentelė. SSGG analizė KTM tipui „Fizinis poveikis ir technologijos“ Birštono miesto savivaldybėje.

Stiprybės	Silpnybės
<ul style="list-style-type: none"> <li>● Kompaktiškas Birštono miesto teritorijos plotas ir gyventojų skaičius leidžiantis optimizuoti sprendimus;</li> <li>● Pakankamai gerai išvystyta miesto susisiekimo automobilių kelių infrastruktūra;</li> <li>● Gerai išvystyta Birštono miesto sporto ir poilsio zonų infrastruktūra;</li> <li>● Gerai išvystytas sveikatos priežiūros paslaugų prieinamumas;</li> <li>● Birštono savivaldybė užima pirmą vietą šalyje pagal renovuotų daugiabučių dalį</li> </ul>	<ul style="list-style-type: none"> <li>● Daugumoje vis dar naudojami ne gamta pagrįsti, o pilkosios infrastruktūros sprendimai;</li> <li>● Papildomos apkrovos pastatams ir infrastruktūrai dėl dažnai kintančių meteorologinių sąlygų;</li> <li>● Aukštas pastatų ir infrastruktūros nusidėvėjimo laipsnis;</li> <li>● Neišnaudoti pertekliniai gatvių parametrai (gatvių plotis);</li> <li>● Mažas dėmesys aplinkai daugiabučiuose rajonuose;</li> <li>● Nedidelis renovuotų pastatų kiekis ir aukšta pažeistų objektų atstatymo kaina;</li> <li>● Aukštos kvalifikacijos specialistų, dirbančių su IT, trūkumas;</li> <li>● Menkas skaitmeninių duomenų pasiekiamumas gyventojams apie klimato kaitos keliamas rizikas</li> </ul>
Galimybės	Grėsmės
<ul style="list-style-type: none"> <li>● Renovuoti pastatus užtikrinant gerą ekologinį ir gyvenimo kokybės balansą;</li> <li>● Naujais sprendimais paremta įprastinė ir pilkosios infrastruktūros praktika;</li> <li>● Urbanistinių sprendimų vertinimas naudojant miesto erdvinį – skaitmeninį modelį;</li> <li>● Naujuose pastatuose ir kelių infrastruktūroje naudoti klimato kaitos poveikiui atsparias medžiagas;</li> <li>● Esamų infrastruktūros ir tinklų funkcijų atnaujinimas ir priežiūra, užtikrinanti tinkamą ir ilgalaikį funkcionavimą;</li> <li>● Fizinį ir technologinių sprendimų sinergija su klimato kaitos švelninimu ir bioįvairovės išsaugojimu</li> </ul>	<ul style="list-style-type: none"> <li>● Besiplečiantis Birštono miesto plotas ir su tuo nespėjanti infrastruktūros plėtra;</li> <li>● Brangūs ir ne visada atsparūs pilkosios infrastruktūros projektai;</li> <li>● Atsirandantys nauji ir svarbesni iššūkiai už prisitaikymo priemonių įgyvendinimą pastatuose ir infrastruktūroje;</li> <li>● Didelė technologijomis gristų atsparumą didinančių sprendimų įsigijimo ir palaikymo kaina</li> </ul>

19 lentelė. SSGG analizė KTM tipui „Gamta ir ekosistemų požiūriu grįsti sprendimai“ Birštono miesto savivaldybėje.

Stiprybės	Silpnybės
<ul style="list-style-type: none"> <li>● Išskirtinis kraštovaizdis, dideli želdynų plotai, gausūs rekreaciniai išteklių savivaldybės teritorijoje – tai potencialas tolimesnei ekologiniai turizmo ir rekreacijos plėtrai</li> <li>● Miestas turi išvystytus parkus, skverus, ar parkinio tipo žaliąsias jungtis, kurios išsidėsčiusios Birštono kurorto centrinėje dalyje.</li> <li>● Parengta ir įgyvendinama Birštono miesto savivaldybės aplinkos stebėsenos (monitoringo) programa;</li> <li>● Užtikrintas rekreacinių erdvių, kuriose gyventojai gali aktyviai ilsėtis ir sportuoti, prieinamumas;</li> <li>● Didelis gamtos išsaugojimo projektus palaikančių gyventojų skaičius.</li> </ul>	<ul style="list-style-type: none"> <li>● Nepakankamas gamta grįstų sprendimų išmanymas ir praktikos stoka;</li> <li>● Sunkiau derinti visų procese dalyvaujančių pusių interesus;</li> <li>● Santykinai brangūs, mažai išbandyti ir nepopuliarūs gamta grįsti sprendimai kuriems šiuo metu sunku rasti lėšų;</li> <li>● Sunkiai įvertinamas pridėtinės naudos gavimas dėl netiesioginio poveikio sektoriams;</li> <li>● Nuolatinio palaikymo ir priežiūros reikalaujantys procesai;</li> <li>● Nauda pastebima tik po kelių ar keliolikos metų;</li> <li>● Išaugusi tarša iš mobilių transporto šaltinių pagrindinėse Birštono miesto gatvėse;</li> <li>● Efektyvios medžių, esančių prie gatvių, priežiūros trūkumas.</li> </ul>
● Galimybės	● Grėsmės
<ul style="list-style-type: none"> <li>● Stiprinti gamtinį karkasą kuris ilgalaikėje perspektyvoje suteiks daugiau naudos visiems sektoriams;</li> <li>● Išsaugoti ir plėsti gamtinių rekreacinių išteklių potencialą;</li> <li>● Tinkamai išnaudotas miesto vidaus vandenių potencialas;</li> <li>● Gamta pagrįstų sprendimų efektyvumas mieste užtikrinant jų nuolatinę priežiūrą;</li> <li>● Gamtinių, natūralių ir kartu unikalios patrauklių aplinkų gausėjimas mieste;</li> <li>● Dėl gamta pagrįstų sprendimų įgyvendinimo ir gražos augantys pasitenkinimo aplinka ir pragyvenimo lygio rodikliai;</li> <li>● Aukštesni sveikatos rodikliai dėl geresnės oro kokybės ir įgyvendintų žaliųjų sprendimų miesto teritorijoje</li> </ul>	<ul style="list-style-type: none"> <li>● Nedingantis gyventojų ir ūkio subjektų ekologinis sąmoningumas bei nemažėjantis abejingumas, tausojant gamtinę aplinką;</li> <li>● Nesančios saugumo garantijos nuo ateities klimato sąlygų keliamų rizikų ir sistemų griūtis;</li> <li>● Augantis neigiamas poveikis gyventojų sveikatai dėl nepakankamos aplinkos oro kokybės;</li> <li>● Potvynių rizikos zonoje esantis kultūrinis paveldas, gamtos objektai ir galimas pavojus gyventojų turtui;</li> <li>● Išaugęs karščio bangų poveikis žmonių sveikatai, ypač tankiai apgyvendintose Birštono miesto dalyse</li> </ul>

20 lentelė. SSGG analizė KTM tipui „Žinios ir elgsenos pokyčiai“ Birštono miesto savivaldybėje.

Stiprybės	Silpnybės
<ul style="list-style-type: none"> <li>● Didelis klimato kaitos egzistavimą ir svarbą suvokiančių gyventojų procentas;</li> <li>● Lietuvių identitetui būdingas stiprus ryšys su gamta, miškais ir vandeniu;</li> <li>● Aktyviai veikiančios ir savivaldybės palaikomos bendruomeninės organizacijos;</li> <li>● Mokslinių tyrimų, susijusių su klimato kaita gausėjimas ir jais grįstų sprendimų priėmimas</li> </ul>	<ul style="list-style-type: none"> <li>● Mažas bendruomeniškumo ir gyventojų įsitraukimo lygis priimant sprendimus;</li> <li>● Žemas informuotumas apie klimato kaitą ir jos keliamas grėsmes;</li> <li>● Menkas gerosios prisitaikymo praktikos pavyzdžių skaičius, kuriuose pasimato konkreti nauda;</li> <li>● Mokslo tyrimais pagrįstų kaštų ir naudos bei kitų ekonominių skaičiavimo metodikų trūkumas;</li> <li>● Nepakankamai efektyviai veikianti neformalaus mokymosi sistema</li> </ul>
● Galimybės	● Grėsmės
<ul style="list-style-type: none"> <li>● Augantis tvarų ir žalią gyvenimo būdą puoselėjančių žmonių skaičius;</li> <li>● Augantis, kaip gamta ir švariu oru garsėjančios, savivaldybės patrauklumas;</li> <li>● Stiprus bendruomenių potencialas ir kultūros, sporto, socialinės, aplinkos tvarkymo paslaugos;</li> <li>● Tinkamai išnaudotas neformalus moksleivių švietimo potencialas;</li> <li>● Didesnis mokslo ir konkrečia praktika grįstų sprendimų įgyvendinimas;</li> <li>● Palaipsninis suvokimas kad klimato kaita yra svarbus ir ilgalaikio įdirbio reikalaujantis dalykas;</li> <li>● Specializuotos ir į poreikius orientuotos informacijos prieinamumas;</li> <li>● Išaugęs klimato kaitos suvokimas yra postūmis pasaulėžiūros pokyčiams ir kitoms veikloms</li> </ul>	<ul style="list-style-type: none"> <li>● Ne visada populiariausi sprendimai dėl lėto įgyvendinimo ar kitų priežasčių;</li> <li>● Populistų ir klimato melagienas skleidžiančių žmonių įsigalėjimas;</li> <li>● Gamtos ir žmonių gerovės sąsajų nustūmimas į antrą planą;</li> <li>● Žaliojo smegenų plovimas ir netinkamų projektinių idėjų ir paslaugų pasiūla</li> <li>● Iniciatyvių ir norinčių įsitraukti į bendruomenines veiklas gyventojų mažėjimas;</li> <li>● Augantis vyresnio amžiaus gyventojų, kurie yra mažiau imlūs pokyčiams bei kartu yra labiau pažeidžiami skaičius;</li> <li>● Auganti gyventojų vartotojiška kultūra, sąmoningumo ir ekologinės atsakomybės trūkumas</li> </ul>

#### 4.4. Prisitaikymo prie klimato kaitos priemonių sąnaudų ir naudos analizė

##### 4.4.1. Sąnaudų ir naudos analizės reikšmė

##### 1.1.1. Sąnaudų ir naudos analizės reikšmė

Lietuvos prisitaikymo prie klimato kaitos keliamų aplinkos pokyčių politikos strateginis tikslas – sumažinti esamą ir numatyti galimą gamtinių ekosistemų ir šalies ekonomikos sektorių pažeidžiamumą,



sustiprinti gebėjimą prisitaikyti, **ekonomiškai efektyviai** sumažinti riziką ir žalą, išlaikyti ir padidinti atsparumą klimato kaitos pokyčiams, siekiant užtikrinti palankias visuomenės gyvenimo ir darnios ūkinės veiklos sąlygas, kad nekiltų grėsmė maisto gamybai<sup>93</sup>. Kad būtų įgyvendintas efektyvumo principas, prisitaikymo priemonėms surikiuoti derėtų pritaikyti sąnaudų ir naudos analizę.

Pasaulinė ekonomikos ir klimato komisija 2018 metais įvertino<sup>94</sup>, kad perėjimas prie mažai CO<sub>2</sub> aplinką išskiriančio tvaraus augimo gali duoti tiesioginę 26 trilijonų USD ekonominę naudą ir iki 2030 m. sukurti daugiau nei 65 mln. naujų darbo vietų, palyginti su vadinamuoju baziniu („*business as usual*“) scenarijumi. Energetikos pereinamojo laikotarpio komisija<sup>95</sup> konstatavo, kad, naudojant jau egzistuojančias technologijas, iki 2050 m. techniškai įmanoma sumažinti CO<sub>2</sub> išmetimą net „sunkiuose dekarbonizuoti“ sektoriuose (plieno, aliuminio, cemento ir sunkiojo transporto). Bendros pasaulinės sąnaudos iki amžiaus vidurio sudarytų mažiau nei 0,5 proc. BVP ir galėtų būti dar labiau sumažintos.

Rengiant ES prisitaikymo prie klimato kaitos strategiją 2018 metais, apskaičiuotos ekonominės, aplinkos ir socialinės sąnaudos dėl neprisitaikymo buvo lygios maždaug 100 mlrd. Eur 2020-iems ir apie 250 mlrd. Eur 2050-iesiems metams. Pastarųjų metų tyrimai rodo, kad ekstremalių įvykių dažnumas ir jų ekonominės sąnaudos tam tikriems sektoriams vis didėja<sup>96</sup>. 1980-2015 metais ekonominiai nuostoliai / žala dėl su klimato kaita susijusių ekstremalių įvykių sudarė daugiau kaip 433 mlrd. Eur. Nustatyta, kad neveikimas sukurtų labai didelius ekonominius nuostolius net ir pagal labiausiai konservatyvų klimato kaitos scenarijų<sup>97</sup>. ES 2013 metų ataskaitoje teigė, jog vienas nelaimių prevencijai skirtas euras sutaupo 4-7 nelaimės atveju išleistinus eurus.

Atsargiai vertinama, kad dėl didėjančio neigiamo klimato poveikio iki šio amžiaus pabaigos ES BVP galėtų sumažėti maždaug 7 proc. Jeigu visuotinis atšilimas ilgesniam laikui viršys Paryžiaus susitarime nustatytą 1,5 C ribą, bendras papildomas visos ES BVP sumažėjimas 2031–2050 m. laikotarpiu galėtų siekti 2,4 trilijonų eurų. Dėl pakrančių užtvindymo Europoje patiriama metinė žala 2100 metais gali viršyti 1,6 trilijono eurų ir nuo jo kasmet nukentėtų 3,9 mln. žmonių<sup>98</sup>.

---

<sup>93</sup> Lietuvos Respublikos Seimo 2021 m. birželio 30 d. Nutarimas Nr. XIV-490 Dėl Nacionalinės klimato kaitos valdymo darbotvarkės patvirtinimo, <https://e-seimas.lrs.lt/portal/legalAct/lt/TAD/7eb37fc0db3311eb866fe2e083228059?positionInSearchResult>

<sup>94</sup> *Unlocking the Inclusive Growth Story of the 21st Century: Accelerating Climate Action in Urgent Times. The New Climate Economy, the Global Commission on the Economy and Climate, 2018, NCE 2018* ([newclimateeconomy.report](http://newclimateeconomy.report))

<sup>95</sup> *Mission Possible: Reaching net-zero carbon emissions from harder-to-abate sectors, Energy Transitions Commission, 2018, Mission Possible: Reaching Net-Zero Carbon Emissions - ETC* ([energy-transitions.org](http://energy-transitions.org))

<sup>96</sup> COMMISSION STAFF WORKING DOCUMENT. *Evaluation of the EU Strategy on adaptation to climate change. Accompanying the document REPORT FROM THE COMMISSION TO THE EUROPEAN PARLIAMENT AND THE COUNCIL on the implementation of the EU Strategy on adaptation to climate change, Brussels, 12.11.2018, SWD(2018) 461 final*

<sup>97</sup> *Nicolas Stern. The Structure of Economic Modeling of the Potential Impacts of Climate Change: Grafting Gross Underestimation of Risk onto Already Narrow Science Models, Journal of Economic Literature 2013, 51(3), 838–859* <http://dx.doi.org/10.1257/jel.51.3.838>

<sup>98</sup> KOMISIJOS KOMUNIKATAS EUROPOS PARLAMENTUI, TARYBAI, EUROPOS EKONOMIKOS IR SOCIALINIŲ REIKALŲ KOMITETUI IR REGIONŲ KOMITETUI *Su klimatu susijusios rizikos valdymas. Saugoti žmones ir gerovę, COM/2024/91 final*, <https://eur-lex.europa.eu/legal-content/LT/TXT/?uri=CELEX:52024DC0091>

Klimato scenarijai yra pagrindinis klimato kaitos poveikio vertinimo pagrindas, o socialiniai ir ekonominiai scenarijai yra pagrindinis klimato kaitos žmonėms ir turtui padarytos žalos ekonominės / socialinės vertės nustatymo pagrindas. Pasaulio bankas dar 2010 metais paskelbė ataskaitą, kurioje apskaičiuota, kad iki 80 procentų numatomų prisitaikymo prie klimato kaitos sąnaudų padengs miestų regionai.

Sąnaudų ir naudos analizė padeda sprendimus priimantiems asmenims parengti geriausią strategiją, kaip panaudoti ribotus ekonominius išteklius veiksmingiausiai prisitaikymo metodui, ir padėti nustatyti investicijų prioritetus. Analizė taip pat parodo ar priemonės nauda viršija jos sąnaudas ir palyginti su kitomis alternatyvomis (t. y. leidžia reitinguoti alternatyvias priemones pagal sąnaudų ir naudos santykį).

*PAVYZDYS. Išankstinio perspėjimo sistemų sąnaudų ir nauda*

*Nustatyta, kad įspėjimas dėl karščio bangų yra viena iš pačių efektyviausių priemonių prisitaikymui prie klimato kaitos ir rizikos dėl žmonių gyvybių mažinimui. Keliuose didesniuose Europos miestuose (Madride, Londone, Prahoje) darytų tyrimų, kuriuose buvo naudota statistinio gyvenimo vertė ir vieny metų vertė, rezultatai rodo, kad, priklausomai nuo vertinimo metodo, laiko intervalo ir klimato scenarijaus, naudos-sąnaudų santykis prilygsta nuo 11 iki 3 700 kartų<sup>99</sup>. O nauda dėl Europos potvynių įspėjimo sistemos naudojimo lygi 400 eurų kiekvienam investuotam eurui<sup>100</sup>.*

Prisitaikymo galimybių sąnaudas ir naudą neužtenka vertinti, atsižvelgiant tik į finansines sąnaudas ir naudą (nors kartais taip daroma); teisinga visapusiškiau įvertinti platesnes (t.y. ekonomines) sąnaudas ir naudą vietos (pvz., savivaldybės) ir visos šalies ekonomikai. Tam į sąnaudų ir naudos vertinimus įtraukiame socialinės ir aplinkosaugos (kitaip – ekosisteminių paslaugų) sąnaudas bei naudą.

Egzistuoja nemažai metodų, kaip įvertinti prisitaikymo galimybių sąnaudas ir naudą. Trys dažniausiai naudojami metodai:

- Sąnaudų ir naudos analizė (*angl. Cost benefit analysis, CBA*)
- Sąnaudų rezultatyvumo analizė (*angl. Cost-effectiveness analysis, CEA*)
- Daugiakriterinė analizė (*angl. Multicriteria analysis, MCA*)

Kadangi sąnaudų ir naudos bei sąnaudų rezultatyvumo analizės, išreikštos pinigais, dėl laiko ir priemonių finansinių sąnaudų bei aplinkos ir gamtos išteklių sąnaudų (t.y. išorinių, socialinių sąnaudų) monetarinio vertinimo Lietuvoje nebuvimo šiuo metu atlikti netikslinga ir neįmanoma, šio Plano sudarymui naudojama daugiakriterinė analizė.

Daugiakriterine analize vienoje bendroje sistemoje integruojami įvairūs vertinimo kriterijai (finansiniai ir nefinansiniai, išreikšti pinigais arba kitais kiekybiniais parametrais) ir prioritetai pagal skirtingus kriterijus (nes skirtingos suinteresuotosios šalys gali teikti skirtingas pirmenybes dėl veiksmų/priemonių rezultatų,

<sup>99</sup> <https://www.sciencedirect.com/science/article/pii/S0048969718310830>

<sup>100</sup> Florian Pappenberger, Hannah L. Cloke, Dennis J. Parker, Fredrik Wetterhall, David S. Richardson, Jutta Thielen, *The monetary benefit of early flood warnings in Europe, Environmental Science & Policy, Volume 51, 2015, Pages 278-291, ISSN 1462-9011, https://doi.org/10.1016/j.envsci.2015.04.016.*

naudos ir poveikio), kad būtų galima apskaičiuoti balus ir santykinį prisitaikymo priemonių reitingą, t.y. sudaryti pirmenybinį priemonių sąrašą.

Nėra „vieno dydžio visiems“ recepto, leidžiančio nustatyti, kurios prisitaikymo priemonės/veiksmai yra geresni už kitus. Todėl labai svarbu, kad prisitaikymo prie klimato kaitos konkrečių priemonių sudarytojai apsibrėžtų konkretų kriterijų rinkinį, pagal kurį būtų galima įvertinti įvairias bendruomenės prisitaikymo galimybes. Kai kurie kriterijai gali būti laikomi svarbesniais už kitus, todėl į juos reikėtų ypač atsižvelgti.

#### 4.4.2. Sąnaudos

Prisitaikymo sąnaudos suprantamos kaip „prisitaikymo priemonių planavimo, pasirengimo ir įgyvendinimo išlaidos, įskaitant pereinamojo laikotarpio išlaidas“ (IPCC), o nauda – „išvengtos žalos sąnaudos arba nauda priėmus ir įgyvendinus prisitaikymo priemones“ (IPCC). Kadangi beveik jokie prisitaikymo veiksmai negali visiškai pašalinti klimato kaitos poveikio ir su juo susijusios rizikos, taip pat reikia atsižvelgti į likutinės rizikos sąnaudas (likusį poveikį įgyvendinus prisitaikymo priemonę).

Savivaldybių prisitaikymo prie klimato kaitos planų sąnaudos ir nauda skiriasi priklausomai nuo konkrečių veiksmų, kuriuos jos įgyvendina ir vietos konteksto. Čia pateikiamos kai kurios bendros sąnaudų grupės, kurių idealiu atveju reikėtų, norint tinkamai pasiruošti ir prisitaikyti prie klimato kaitos:

- Tyrimams ir vertinimams. Reikia atlikti studijas ir vertinimus, siekiant suprasti vertinamos vietos pažeidžiamumą, klimato prognozes ir potencialius poveikius; tam reikia rinkti duomenis, juos analizuoti, modeliuoti ateities scenarijus ir, suprantama, įtraukti ekspertus.
- Planavimui ir įgyvendinimui. Reikia sukurti klimato kaitos prisitaikymo planą(us) ir strategiją(as), įskaitant tikslų, prioritetinių priemonių nustatymą, įgyvendinimo ir finansinių išteklių suplanavimą. Tam reikia samdyti konsultantus, teikti viešąsias konsultacijas, koordinuoti įvairių suinteresuotųjų šalių veiksmus ir pan.
- Infrastruktūros atnaujinimui. Prisitaikymas prie klimato kaitos dažnai reikalauja esamos infrastruktūros modernizavimo ar naujos infrastruktūros, kad ji atlaikytų su klimato sąlygomis susijusius rizikos veiksnius. Pvz., gali reikėti stiprinti pastatus, pritaikyti viešųjų paslaugų (vandens tiekimo ir nuotekų tvarkymo) sistemas ir pan.
- Veiklos (eksploatacinės) išlaidos. Klimato prisitaikymo priemonių įgyvendinimas ir palaikymas reikalauja ir nuolatinių veiklos išlaidų prisitaikymo sistemų stebėjimui, reguliariai infrastruktūros priežiūrai ir pasirengimui greitai reaguoti ekstremalių įvykių atvejais.

Sąnaudos turėtų atspindėti ir investicijas (vienkartinės sąnaudas), ir nuolatinės (eksploatacinės) išlaidas, todėl paprastai skaičiuojamos anualizuotos (bendramatės) metinės sąnaudos.

Čia taikomos daugiakriterinės analizės atveju pasirinktų priemonių sąnaudoms ekspertiniu būdu suteikiami balai nuo 1 iki 5, atspindintys metinių sąnaudų dydį. 1 reiškia, kad sąnaudos labai didelės, 2 – didelės, 3 – vidutinės, 4- mažos ir 5 – labai mažos.

#### 4.4.3. Nauda

Prisitaikymo prie klimato kaitos priemonių įgyvendinimo nauda yra įvairialypė. Taiklių priemonių įgyvendinimas:

- Padidina bendruomenių, ekosistemų ir infrastruktūros atsparumą (sumažėja pažeidžiamumas) klimato kaitos padariniams (potvyniai, audros ar ilgalaikės sausras)
- Mažina riziką dėl klimato kaitos atsirandančių ekstremalių oro sąlygų, potvynių ir kitų susijusių pavojų, taip apsaugant gyvybes, turtą ir kritinę infrastruktūrą, ir taip išvengiant žalos ir su tuo susijusių išlaidų.
- Padeda ilguoju laikotarpiu saugoti gamtos išteklius. Tai reiškia tvarią ar padidėjusią žemės ūkio produkciją, tvarų miškų valdymą, pagerėjusią biologinę įvairovę ir ekosistemines paslaugas.
- Gerina sveikatos apsaugą - dėl šilumos bangų, tinkamo vandens tiekimo ir nuotekų tvarkymo, ligų prevencijos sumažėja sergamumas.
- Užtikrina ūkio stabilumą ir augimą (dėl, pvz., investavimo į atsinaujinančią energiją, sumažėjusių nuostolių dėl ekstremalių įvykių); atsiranda naujos darbo vietos, didesnės namų ūkių pajamos.
- Didina socialinę gerovę, mažina nelygybę, skurdžiausių ir/ar senyvo amžiaus žmonių pažeidžiamumą.

Panevėžio numatytosios prisitaikymo prie klimato kaitos priemonės buvo ekspertiškai peržiūrėtos, pažymint, kokias ir kokio didumo naudas konkreti priemonė, tikimasi, suteiktų. Tada kiekvienos priemonės teikiamai suminei naudai priskirtas balas, kur 1 reiškia, kad nauda labai maža, 2 – maža, 3 – vidutinė, 4-nauda didelė ir 5 – labai didelė.

Buvo renkamasi iš tokių galimų naudų:

1. Sumažėję išlaidos sveikatai
2. Padidėjęs darbo našumas ir efektyvumas
3. Padidėjęs infrastruktūros atsparumas (turto apsauga)
4. Turizmo ir investicijų skatinimas
5. Pagerėjusi biologinė įvairovė ir ekosisteminės paslaugos
6. Socialinės nelygybės (skurdžiausiųjų pažeidžiamumo) mažinimas
7. Tvirtesnis piliečių įsitraukimas ir laimesnesni piliečiai

#### 4.4.4. Daugiakriterinės analizės rezultatai

Daugiakriterinė analizė atliekama priemonėms, kurias Birštono savivaldybė, iš gana ilgo apskritai galimų prisitaikymo priemonių sąrašo, mato kaip galbūt naudingas ir kurios bus reikalingos ateityje. Tai:

1. Patvirtinti prisitaikymo prie klimato kaitos planą ir vykdyti reguliary jo atnaujinimą
2. Užtikrinti su klimato kaitos klausimais dirbančių specialistų buvimą savivaldybėje
3. Skatinti ir inicijuoti draudimą dėl klimato ir ekstremalių reiškinių (per Savivaldybių asociaciją)
4. Stiprinti bendradarbiavimą su kaimyninėmis savivaldybėmis dėl medicininių paslaugų ekstremalių situacijų metu
5. Skatinti gyventojų būstų prijungimą prie centralizuoto vandens tiekimo (tų kurie prijungimo neturi, bet turi galimybę)
6. Renovuoti viešuosius pastatus siekiant sumažinti energijos šildymui bei kondicionavimui poreikį bei sušvelninti karščio bangų poveikį
7. Naudoti interaktyvius žemėlapius ir duomenų bazines vertinant klimato kaitos rizikas ir atsparumą savivaldybėje
8. Apsaugoti kultūros paveldo objektus nuo potvynių
9. Miesto erdvių apželdinimas karščiui atsparesniais augalais
10. Naudoti vandenį karščio mažinimui (fontanai, gatvių drėkinimas, vandens purškimas)
11. Paviršinių nuotekų surinkimo infrastruktūros plėtra, tvarkymas, diametro didinimas

12. Įrengti žaliąsias (vėdinimo, šešėlių) juostas pėstiesiems ir dviratininkams
13. Parinkti mažiau įkaistančius grindinius
14. Organizuoti ir/ar dalyvauti prisitaikymo prie klimato kaitos mokymuose savivaldybės ir jai pavaldžių įstaigų darbuotojams
15. Inicijuoti savivaldybės gyventojų forumą dialogui apie klimato kaitos (prisitaikymo) ir aplinkosaugos problemas
16. Didinti jaunimo klimato kaitos suvokimą per realiose erdvėse ir per STEAM projektus vykdomas veiklas bei menines praktikas vaikams ir jaunimui
17. Bendradarbiauti su Valstybine saugomų teritorijų tarnyba ir nuolat vykdyti stebėseną vertinant nuošliaužų rizikas

Šios priemonės buvo įvertintos jų sąnaudoms ir teikiamai naudai suteikiant balus, kaip aprašyta ankstesniuose skyreliuose.

Priemonių prioritetai nustatyti pradedant labai rezultatyviomis, ir baigiant labai nerezultatyviomis priemonėmis. Labai rezultatyvi priemonė yra ta, kurios sąnaudos mažiausios, o efektas (nauda) didžiausia, o labai nerezultatyvi – tokia, kurios sąnaudos didžiausios, o efektas (nauda) mažiausia (21 pav.)

		Efekto balas									
		5	4	3	2	1					
Metinių sąnaudų balas	5	5/5	4/5	3/5	2/5	1/5	<div style="display: flex; flex-direction: column; align-items: center;"> <div style="width: 20px; height: 20px; background-color: #008000; margin-bottom: 5px;"></div> <div style="width: 20px; height: 20px; background-color: #90EE90; margin-bottom: 5px;"></div> <div style="width: 20px; height: 20px; background-color: #FFFF00; margin-bottom: 5px;"></div> <div style="width: 20px; height: 20px; background-color: #FFA500; margin-bottom: 5px;"></div> <div style="width: 20px; height: 20px; background-color: #FF0000; margin-bottom: 5px;"></div> </div>				
	4	5/4	4/4	3/4	2/4	1/4		Labai rezultatyvu			
	3	5/3	4/3	3/3	2/3	1/3		Rezultatyvu			
	2	5/2	4/2	3/2	2/2	1/2		Vidutiniškai rezultatyvu			
	1	5/1	4/1	3/1	2/1	1/1		Nerezultatyvu			
							Labai nerezultatyvu				

21 pav. Prisitaikymo prie klimato kaitos priemonių vertinimo pagal daugiakriterinę analizę schema.

Daugiakriterinės analizės rezultatai parodyti 21 lentelėje. Naudos ir sąnaudų balų palyginimas (S/N) ir atitinkama spalva pažymėtos priemonės rodo kurios priemonės atneštų geriausių rezultatą ir kurias verta įgyvendinti pirmiau nei kitas.

21 lentelė. Birštono savivaldybės prisitaikymo prie klimato kaitos priemonių daugiakriterinės analizės rezultatai

Priemonė	Sąnaudų balas	Naudų balas	N/S
Patvirtinti prisitaikymo prie klimato kaitos planą ir vykdyti reguliarų jo	5	5	5/5
Užtikrinti su klimato kaitos klausimais dirbančių specialistų buvimą savivaldybėje	5	5	5/5
Skatinti ir inicijuoti draudimą dėl klimato ir ekstremalių reiškinių (per Savivaldybių asociaciją)	4	3	3/4
Stiprinti bendradarbiavimą su kaimyninėmis savivaldybėmis dėl medicininių paslaugų ekstremalių situacijų metu	4	4	4/4
Skatinti gyventojų būstų prijungimą prie centralizuoto vandens tiekimo (tų kurie prijungimo neturi, bet turi galimybę)	3	2	2/3
Renovuoti viešuosius pastatus siekiant sumažinti energijos šildymui bei kondicionavimui poreikį bei sušvelninti karščio bangų poveikį	1	4	4/1
Naudoti interaktyvius žemėlapius ir duomenų bazes vertinant klimato	3	1	1/3
Apsaugoti kultūros paveldo objektus nuo potvynių	1	1	1/1
Miesto erdvių apželdinimas karščiui atsparesniais augalais	2	1	1/2
Naudoti vandenį karščio mažinimui (fontanai, gatvių drėkinimas,	2	4	2/4
Paviršinių nuotekų surinkimo infrastruktūros plėtra, tvarkymas,	2	2	2/2
Įrengti žaliąsias (vėdinimo, šešėlių) juostas pėstiesiems ir dviratininkams	4	4	4/4
Parinkti mažiau įkaistančius grindinius	3	1	1/3
Organizuoti ir/ar dalyvauti prisitaikymo prie klimato kaitos mokymuose savivaldybės ir jai pavaldžių įstaigų darbuotojams	4	1	1/4
Inicijuoti savivaldybės gyventojų forumą dialogui apie klimato kaitos (prisitaikymo) ir aplinkosaugos problemas	4	1	1/4
Didinti jaunimo klimato kaitos suvokimą per realiose erdvėse ir per STEAM projektus vykdomas veiklas bei menines praktikas vaikams ir	5	1	1/5
Bendradarbiauti su Valstybine saugomų teritorijų tarnyba ir nuolat	4	3	4/3

Kaip paaiškinta aukščiau, „žaliausios“ priemonės (t.y. tos, kurių sąnaudos mažiausios, o nauda didžiausia) yra efektyviausios, o „raudonos“ pagal daugiakriterinę sąnaudų ir naudos analizę atsiduria pirmenybinio sąrašo apačioje. Visas dabar įgyvendinamų ir/ar jau suplanuotų bei planuojamų ateityje priemonių pirmenybinis sąrašas pateikiamas toliau.

#### 4.5. Siūlomas Birštono savivaldybės prisitaikymo prie klimato kaitos priemonių pirmenybinis sąrašas

Sąnaudų ir naudos analizė atlikta tik naujai planuojamoms priemonėms; esamos ir/ar jau suplanuotos priemonės taip pat įtrauktos į prisitaikymo prie klimato kaitos priemonių sąrašą, nurodant, kad jos jau įgyvendinamos ir daugeliu atveju turi būti įgyvendinamos ir ateityje (22 lentelė).

Būtina pabrėžti, kad daugeliu atveju čia pateikiamos ateities priemonės nenurodo konkrečių įgyvendinimo vietų. Tam, kad didelė dalis priemonių (daugiausia technologinės ir ekosistemų požiūriu pagrįstos) būtų įgyvendintos, pirmiausia reikės detalesnių (galimybių) studijų, kur būtų atsižvelgta į konkrečius vietos parametrus.

22 lentelė. Birštono savivaldybės prisitaikymo prie klimato kaitos priemonių pirmenybinis sąrašas

Nr.	Priemonė	Įgyvendinimo kriterijai	Įgyvendinimo metai	Įgyvendinanti institucija	Galimi finansavimo šaltiniai	Stebėsenos rodikliai	Galimi prisitaikymo pavyzdžiai
<b>1. Administracinės priemonės</b>							
1.1	Patvirtinti prisitaikymo prie klimato kaitos planą ir vykdyti reguliary jo atnaujinimą*	Patvirtintas planas atnaujinimas kas 5 metai	2024	SA	SL	2024 metais patvirtintas ir 2029 metais atnaujintas planas	
1.2	Užtikrinti su klimato kaitos klausimais dirbančių specialistų buvimą savivaldybėje*	Bent 1 su klimato kaitos sprendiniais dirbantis specialistas	2025	SA	SL	2025 metais dirbantis specialistas	
<b>2. Fizinio poveikio ir technologinės priemonės</b>							
2.1	Vykdyti viešųjų pastatų renovaciją ir projektuoti naujus pastatus įtraukiant prisitaikymo priemones. <ul style="list-style-type: none"> <li>• pastatai pritaikyti ne tik energijos taupymui, bet ir vėsinimui*;</li> <li>• oro kondicionavimo sistemos;</li> <li>• vėsieji stogai, dvigubi fasadai*</li> </ul>	Bent vienas renovuojamas viešasis pastatas su įdiegta vėsinimo sistema	2025-2030	SA, SĮ	SL, ES, BL, VL	Pastatų pritaikytų vėsinimui dalis, kondicionuojamų viešųjų pastatų dalis, vėsiųjų stogų ar fasadų skaičius	Vėdinimo sistemos įrengimas renovuojant Birštono muziejaus pastatą
2.2	Užtikrinti miesto infrastruktūros ir spec. statinių funkcionavimą besikeičiančio klimato sąlygomis: <ul style="list-style-type: none"> <li>• įrengiant tinkamą nuolydį lietaus vandeniui nutekėti naujose/rekonstruojamose gatvėse;</li> <li>• keičianti elektros oro linijas į požemines kabelių linijas, labiausiai pažeidžiamose atkarpose</li> </ul>	90 % naujų arba sutvarkytų gatvių su tinkamai įrengtais nuolydžiais; bent 1 % pakeistų elektros oro linijų per metus	2025-2030	SĮ	SL, BL, ES, VL	Tinkamai įrengtų naujų/sutvarkytų gatvių skaičius, įtvirtintų ar pakeistų infrastruktūros objektų skaičius, pakeistų elektros oro linijų dalis	Naujos gatvės projektuojamos ir įrengiamos su tinkamu nuolydžiu, tiltų tvarkymo darbai (B. Sruogos gatvės su priklausiniais statybos projektas; Turistų ir Kampiškių gatvių rekonstravimo projektas). Elektros tinklų rekonstrukcija
2.3	Skatinti gyventojų būstų prijungimą prie centralizuoto vandens tiekimo (tų kurie neturi)*	50 % gyventojų prijungtų prie centralizuoto geriamojo vandens	2025-2030	SĮ	SA, SĮ, VL, PL, ES	Gyventojų prijungtų prie centralizuoto	

Nr.	Priemonė	Įgyvendinimo kriterijai	Įgyvendinimo metai	Įgyvendinanti institucija	Galimi finansavimo šaltiniai	Stebėsenos rodikliai	Galimi pritaikymo pavyzdžiai
		tiekimo sistemos (iš tų kurie nebuvo prijungti ir turi galimybę prisijungti)				vandens tiekimo Birštono teritorijoje dalis	
2.4	Pritaikyti technologinius interaktyvius sprendimus ekstremalių reiškinių keliamos rizikos mažinimui: <ul style="list-style-type: none"> <li>išankstinės perspėjimo sistemos veikimo adaptavimas savivaldybės poreikiams*</li> <li>naudoti nuolat atnaujinamus interaktyvius žemėlapius ir duomenų bazes vertinant su klimato kaita susijusių ekstremalių situacijų rizikas bei savivaldybės atsparumą joms*</li> </ul>	Iki 90 % gyventojų ir miesto svečių pasiekianti informacija (Birštono aplikacija – pranešimų siuntimas Birštono savivaldybės gyventojams); Atnaujinamų informacijos šaltinių apie rizikas peržiūrėjimas bent 1 kartą per metus	2025-2030	SA, SJ	SL, VL, ES	Informacijos apie ekstremalias situacijas pasiekiamumas (%), informacijos šaltinių peržiūrų skaičius, informacijos panaudojimo sprendimų priėmimui atvejų skaičius	
<b>3. Gamta ir ekosistemų požiūriu grįsti sprendimai</b>							
3.1	Didinti žaliųjų erdvių skaičių Birštono mieste ir savivaldybės teritorijoje siekiant padidinti atsparumą klimato kaitai: <ul style="list-style-type: none"> <li>medžių skaičiaus mieste, ypač centrinėje dalyje, didinimas;</li> <li>miesto erdvių apželdinimas karščiui atsparesniais augalais*</li> <li>įvairių augalų rūšių ir tipų suderinimas, prioritetą teikiant vietiniams ir numatant dalį skirti visžaliams augalams*</li> </ul>	Bent 1 % kasmet išaugęs medžių skaičius mieste; 30 % karščiui atsparių augalų; Ne mažiau kaip 60 % vietinių ir 20 % visžalių augalų želdynuose	2025-2030	SA, SJ	SL, ES, VL, PL	Medžių skaičius, karščiui atsparių augalų dalis, vietinių ir visžalių augalų dalis želdynuose	Parengti Birštono savivaldybės želdynų ir želdinių būklės stebėsenos programą (planus) 25 metams, Vykdyti želdynų ir želdinių būklės, želdynų kūrimo, naujų želdinių veisimo vidaus kontrolę
3.2	Įrengti žaliąsias (vėdinimo, šešėlių) juostas pėstiesiems ir dviratinkams Birštono miesto ir savivaldybės teritorijoje*	80 % miesto teritorijos pasiekiamumas naudojantis šiomis juostomis iki 2030 metų	2025-2030	SA, SJ	SL, VL, ES, BL	Procentinė miesto teritorijos dalis pasiekiamą šiomis juostomis	



Nr.	Priemonė	Įgyvendinimo kriterijai	Įgyvendinimo metai	Įgyvendinanti institucija	Galimi finansavimo šaltiniai	Stebėsenos rodikliai	Galimi pritaikymo pavyzdžiai
3.3	Pritaikyti įvairius „žaliuosius“ sprendimus didinančius atsparumą klimato kaitai: <ul style="list-style-type: none"> <li>• žalieji fasadai ir stogai projektuojamiems pastatams;</li> <li>• natūralios gyvatvorės;</li> <li>• mažiau įkaistantys grindiniai*</li> <li>• "žaliosios" automobilių parkavimo aikštelės</li> </ul>	Mažiausiai po 1 žaliąjį sprendimą kasmet	2025-2030	SA, SJ	SL, VL, PL	Žaliųjų sprendimų skaičius per metus	
3.4	Mažinti karščio poveikį vandens pagalba (fontanai, gatvių drėkinimas, vandens purškimas, vandens stotelės)*	Bent vienas sprendinys, skirtas mažinti karščio poveikį vandens pagalba. Mažiausiai 2 vandens stotelių įrengimas	2025-2030	SA, SJ	SL, VL, ES, BL, PL	Įrengtas fontanas, vandens purškimo sistema, vandens stotelių skaičius	Biuvetės atnaujinimas, J. Basanavičiaus aikštės remontas įrengiant fontaną Birštono m.
3.5	Pritaikyti įvairius „mėlynuosius“ sprendimus didinančius atsparumą klimato kaitai: <ul style="list-style-type: none"> <li>• vandens telkinių pakrantės infrastruktūrą suplanuota atsižvelgiant į galimus užliejimus;</li> <li>• žalieji plotai paviršinio vandens nuotėkio infiltracijai;</li> <li>• neasfaltuotos, vandeniui laidžios dangos*</li> </ul>	Mažiausiai 3 „mėlynieji“ sprendimai iki 2030 m.	2025-2030	SA, SJ	SL, VL, PL	Mėlynųjų sprendimų skaičius	
3.6	Planuoti naujas miesto ir rajono erdves atsižvelgiant į gamtinį karkasą, žaliąsias erdves, reljefą, vietos mikroklimatą	80 % naujai planuojamų erdvių	2025-2030	SA	SL, VL, ES, BL	Suplanuotų erdvių atsižvelgiant į reikalavimus dalis	
<b>4. Žinių ir elgsenos pokyčiai</b>							
4.1	Organizuoti ir dalyvauti pritaikymo prie klimato kaitos mokymuose savivaldybės ir jai pavaldžių įstaigų darbuotojams*	Bent po vienus mokymus per metus	2025-2030	SA, SJ	SL, VL, ES, BL	Mokymų skaičius per metus	

Nr.	Priemonė	Įgyvendinimo kriterijai	Įgyvendinimo metai	Įgyvendinanti institucija	Galimi finansavimo šaltiniai	Stebėsenos rodikliai	Galimi prisitaikymo pavyzdžiai
4.2	<p>Stiprinti sveikatos priežiūros sistemos gebėjimą susidoroti su didėjančiu pacientų skaičiumi (taip pat ir tokių, kuriems būtina skubi pagalba) karščio bangų metu:</p> <ul style="list-style-type: none"> <li>gyventojų informavimas (ypač labiausiai pažeidžiamų) apie saugumo priemones bei galimus veiksmus;</li> <li>stiprinti bendradarbiavimą su kaimyninių savivaldybių sveikatos priežiūros institucijomis*</li> </ul>	<p>90 % informuotų gyventojų</p> <p>Bent 1 susitikimas per metus sveikatos priežiūros paslaugų prieinamumui aptarti</p>	2025-2030	SA, SAM	SL, BL, VL, ES	Informuotų gyventojų dalis, sveikatos priežiūros institucijų bendradarbiavimo iniciatyvos	Birštono sveikatos centro veiklos koordinavimas. Projekto „Gerinti sveikatos priežiūros paslaugų kokybę ir prieinamumą Birštono savivaldybėje“ įgyvendinimas
4.3	<p>Skatinti prisitaikymo prie klimato kaitos žinių sklaidą ir elgsenos pokyčius Birštono savivaldybėje:</p> <ul style="list-style-type: none"> <li>nuolatine informacija gyventojams apie gerąsias prisitaikymo praktikas per savivaldybės kanalus (svetainė ir socialiniai tinklai) ir renginiai*</li> <li>realiose erdvėse ir per STEAM projektus vykdomos veiklos bei meninės praktikos vaikams ir jaunimui*</li> <li>visuotinis savivaldybės gyventojų forumas dialogui apie klimato kaitos problemas*</li> </ul>	<p>Bent 3 informaciniai pranešimai ir 1 renginys per metus;</p> <p>Bent viena STEAM veikla ir viena kita veikla per metus;</p> <p>1 gyventojų forumo susitikimas per metus</p>	<p>2025-2030</p> <p>2027-2030</p> <p>2027-2030</p>	SA, AS	SL, VL	Informacinių pranešimų, renginių, veiklų skaičius	
4.4	<p>Reguliariai vertinti medžių, miškų ir parkų būklę, siekiant:</p> <ul style="list-style-type: none"> <li>laiku pastebėti ir pašalinti medžius galinčius virsti audrų metu;</li> <li>užkirsti kelią kenkėjų ir ligų plitimui</li> </ul>	Atlikti vertinimą kiekvienais metais	2025-2030	SĮ	SL, VL, PL, BL	Atliktų kasmetinių vertinimų skaičius	

Nr.	Priemonė	Įgyvendinimo kriterijai	Įgyvendinimo metai	Įgyvendinanti institucija	Galimi finansavimo šaltiniai	Stebėsenos rodikliai	Galimi pritaikymo pavyzdžiai
4.5	Bendradarbiauti su Valstybine saugomų teritorijų tarnyba ir nuolat vykdyti stebėseną vertinant nuošliaužų rizikas*	Bent 1 susitikimas skirtas nuošliaužų rizikai aptarti	2028	SĮ	SL VL	Įgyvendintas teritorijos sutvarkymas	
4.6	Suformuoti būtinų medicinos ir civilinės saugos priemonių rezervą, kuris būtų naudojamas įvykus ekstremaliai situacijai vietoje ar nutrūkus tiekimo grandinėms	Rezervo peržiūrėjimas ir papildymas kiekvienais metais	2024-2030	SA	SL, AL, ES, VL, BL	Atliktų kasmetinių peržiūrų ir papildymų skaičius	Mero rezervo programa

*\*Tai yra priemonės, kurių nėra dabartiniuose savivaldybės planavimo dokumentuose, bet kurioms atlikta daugiakriterinė sąnaudų-naudos analizė.*

**Santrumpos:** Įgyvendinančios institucijos: SA – rajono / miesto savivaldybės administracija; SĮ – rajono / miesto savivaldybės įmonė; AS – aplinkinė savivaldybė; Galimi finansavimo šaltiniai: SL – miesto savivaldybės lėšos; AL – aplinkinių rajonų savivaldybių lėšos; VL – verslo lėšos; PL – privačios (gyventojų) lėšos; BL – valstybės biudžeto lėšos; ES – Europos Sąjungos lėšos.

#### 4.6. Pristatymo prie klimato kaitos stebėseną

Jei norime būti tikri, kad miesto pristatymo prie klimato kaitos procesas yra efektyvus ir tvarus, būtina nuolat vertinti planuotų veiksmų vykdymą, jų daromą poveikį ir analizuoti gautus rezultatus. Stebėseną ne tik padeda įvertinti taikomų priemonių efektyvumą, bet ir suteikia galimybę jas koreguoti, taip pat pašalinti arba keisti tas, kurios pasirodė mažai veiksmingos. Esminis stebėsenos proceso elementas yra tinkamų vertinimo rodiklių, kurie geriausiai atspindėtų vykdomo pristatymo prie klimato kaitos proceso efektyvumą, parinkimas. Svarbu, kad pasirinkti rodikliai, tinkamai atspindėtų pasirinktų priemonių veiksmingumą bei būtų nesunkiai gaunami/apskaičiuojami. Rodiklių stebėseną atliekama bent kartą per metus.

23 lentelė. Stebėjimo rodikliai skirti Birštono savivaldybės pristatymo prie klimato kaitos plane parinktų priemonių veiksmingumo vertinimui

Nr.	Rodiklis	Galimas duomenų šaltinis
1.	Į Birštono savivaldybės sveikatos priežiūros įstaigas besikreipiančių pacientų skaičius (atvejais 100000 gyventojų), kuriems nustatyta diagnozė sietina su tiesioginiu ar netiesioginiu ekstremalių meteorologinių reiškinių poveikiu (pvz., karščio bangomis) ar oro tarša. Taip pat su šiomis priežastimis sietinų mirčių skaičius. Tai kraujotakos ir kvėpavimo sistemos ligos, ekstremalių reiškinių nulemtos traumos, tiesioginio šilumos ir šalčio poveikio sukeltos ligos ar pažeidimai.	Birštono savivaldybės sveikatos priežiūros įstaigos, Lietuvos sveikatos apsaugos ministerijos Sveikatos informacijos centras, Higienos institutas.
2.	Patirti finansiniai nuostoliai dėl ekstremalių klimato reiškinių poveikio (eurais)	Birštono savivaldybė
3.	Su ekstremaliais klimato reiškiniais (sausros, audros) sietinų gaisrų skaičius	Prienų PGT
4.	Infrastruktūros objektų, nukentėjusių audrų metu, skaičius	Birštono savivaldybė
5.	Medžių, nuvirtusių audrų metu, skaičius	Birštono savivaldybė
6.	Dėl nepakankamos paviršinio vandens surinkimo infrastruktūros užtvindomi miesto plotai, ha	Birštono savivaldybė; AB „Birštono vandentiekis“
7.	Dėl ekstremalių meteorologinių reiškinių įvykusių hidrotechninių statinių avarijų skaičius	Birštono savivaldybė
8.	Dėl užtvindymo ar kitų ekstremalių klimato įvykių pažeista/sugadinta susisiekimo infrastruktūra	Birštono savivaldybė
9.	Paviršinių vandens telkinių ekologinė būklė	Aplinkos apsaugos agentūra
10.	Ribinių oro taršos rodiklių verčių viršijimų skaičius per metus	Birštono savivaldybė
11.	Dėl ekstremalių meteorologinių reiškinių įvykusių oro ar vandens taršos incidentų skaičius	Birštono savivaldybė
12.	Kenkėjų pažeistas miškas ar medynai miesto teritorijoje (ha per metus)	Valstybinių miškų urėdijos Prienų regioninis padalinys

#### 5. Pristatymo prie klimato kaitos ateities perspektyvos

Lietuva, kaip ir visa Europos Sąjunga bei pasaulis, susiduria su iššūkiu pristatyti prie klimato kaitos. Ši auganti grėsmė pasireiškia įvairiais pavidalais: nuo orų ekstremalumo didėjimo iki klimato pabėgėlių srauto augimo. Klimato kaitos padarinius galime jausti beveik visose mūsų gyvenimo ir veiklos sferose. Todėl pristatymas yra esminė sąlyga siekiant užtikrinti šalies piliečių saugumą bei gerbūvį. Galima didelė

prisitaikymo priemonių įvairovė, pavyzdžiui, techninės priemonės, ekosisteminės priemonės, priemonės skirtos elgesio pokyčiams ir kt.

Lietuvos savivaldybės, siekdamos prisitaikyti prie klimato kaitos, turi įgyvendinti veiksmus, kurių tikslas yra sumažinti pažeidžiamumą ir padidinti atsparumą šioje srityje. Galimi veiksmai apima įvairius sektorius, įskaitant miestų planavimą, potvynių ar karščio valdymą, žaliuosius sprendimus ir kt. Savivaldybės turi aktyviai dalyvauti rengiant prisitaikymo planus, nes jos geriausiai žino savo vietos specifiką ir galimybes.

Prisitaikymo priemonės prie klimato kaitos yra dažnai susijusios su didelėmis finansinėmis išlaidomis, kurios gali būti iššūkiu daugeliui savivaldybių. Infrastruktūros modernizavimas (tame tarpe ir žaliaji bei mėlynoji infrastruktūra), gamta grįsti sprendimai, miestų planavimo strategijos permastymas ir atnaujinimas bei kitos priemonės gali reikalauti didelių investicijų. Nepaisant to, svarbu, kad pačios savivaldybės skirtų lėšų prisitaikymui. Reikia veikti proaktyviai siekiant užtikrinti vietos bendruomenių saugumą bei gerovę. Nepakankamas prisitaikymas prie klimato kaitos gali turėti skaudžių pasekmių: ne tik per didelius finansinius nuostolius, bet ir per poveikį gyventojų sveikatai ar grėsmę gyvybei. Antra vertus, prisitaikymo priemonės ilgainiui atneša naudą (tame tarpe ir finansinę), gerina gyvenimo kokybę. Lengviausia (ir pigiausia!) prisitaikyti tuo atveju, jei su visuomene kalbama apie jau egzistuojančias grėsmes, o pačios priemonės įtraukiamos į vykdomą arba planuojamą vykdyti žemėnaudos planavimą, infrastruktūros dizainą ir kt.

Lietuvos Respublikos vyriausybė 2020 m. rugsėjo 9 dieną patvirtino Nacionalinį pažangos planą. Plane numatytiems pokyčiams įgyvendinti rengiamos nacionalinės plėtros programos. Viena iš jų 2022 metų birželio 29 dieną patvirtinta 2022–2030 metų Regionų plėtros programa. Tarp iš dalies ES finansuojamų regioninių pažangos priemonių daugelis sietinos ir su prisitaikymu prie klimato kaitos (pvz., pastatų renovacija, aplinkos oro monitoringas, vandentvarkos projektai, žalieji sprendimai ir kt.)<sup>101 102</sup>.

XXI amžiaus pirmąjį dešimtmetį Europos Komisija paskelbė Žaliąją knygą 2007 (Prisitaikymas prie klimato kaitos Europoje - galimi ES veiksmai) ir Baltąją knygą 2009 m. (Prisitaikymo prie klimato kaitos Europos veiksmų programos kūrimas). Europos Sąjungos veiksmai šioje srityje yra nukreipti ne tik politikos formavimą, bet ir į finansinę bei techninę paramą. Vienas iš pagrindinių Europos Sąjungos būdų skatinti savivaldybes prisitaikyti prie klimato kaitos yra teikti finansinę paramą per įvairius fondus ir programas. Tai apima Europos regioninės plėtros fondą, Europos ekonomikos gaivinimo ir atsparumo priemonę, LIFE programą ir kt.<sup>103</sup>.

Visa tai suteikia galimybę Lietuvos savivaldybėms gauti būtinus papildomus finansinius išteklius prisitaikymo tikslams įgyvendinti. Tačiau svarbu ne tik gauti finansavimą, bet ir efektyviai jį panaudoti, atsižvelgiant į konkrečias vietos sąlygas ir poreikius.

<sup>101</sup> <https://vrm.lrv.lt/lt/veiklos-sritys/regionu-pletra/regionu-pletros-planai/teises-aktai-5/>

<sup>102</sup> <https://www.esinvesticijos.lt/iqyvandinimas/pazanqos-priemones-1>

<sup>103</sup> <https://climate-adapt.eea.europa.eu/en/eu-adaptation-policy/funding>

Be finansinės paramos, Europos Sąjunga taip pat teikia techninę pagalbą ir kuria patirties mainų platformas, kurios padeda savivaldybėms geriau suprasti ir įgyvendinti klimato kaitos prisitaikymo priemones<sup>104</sup>.

Bendradarbiavimas su kitomis Europos šalimis ir institucijomis suteikia galimybę pasidalinti gerąja praktika, mokytis iš kitų patirties ir plėsti savo galimybes veiksmingai spręsti klimato kaitos iššūkius. Bendradarbiavimas su kitomis Europos Sąjungos šalimis leidžia efektyviau reaguoti į besikeičiančias sąlygas ir įgyvendinti inovatyvius sprendimus.

Verslo subjektų įtraukimas į prisitaikymo prie klimato kaitos veiksmus yra esminis siekiant sėkmingai įgyvendinti prisitaikymo priemones. Pirmiausia, verslas yra vienas iš pagrindinių ekonomikos veikėjų, kuris tiesiogiai ar netiesiogiai veikia klimato kaitą per savo veiklą ir gamybos procesus. Todėl įmonėms tenka dalis atsakomybės už klimato kaitos padarinius ir jos sprendimus. Verslo įtraukimas suteikia galimybę naudoti privačias investicijų ir inovacijų galimybes. Be to, verslo įtraukimas į prisitaikymo priemonių įgyvendinimą padidina jų efektyvumą ir veiksmingumą. Verslo sektorius gali pasiūlyti inovatyvias ir pragmatiškas idėjas, kurios gali būti įgyvendintos greičiau ir efektyviau nei valstybės ar savivaldybių veiksmai.

---

<sup>104</sup> <https://climate-adapt.eea.europa.eu/en/knowledge/adaptation-information/adaptation-options/>

## Priedai

*1 priedas.* Galimos pritaikymo prie klimato kaitos priemonės savivaldybėms. Detalus priemonių sąrašas pateikiamas remiantis KTM sistematika. Greta lentelėje paašškinta kokias rizikos sprendžiamos priemonių pagalba. Taip pat galimos jas įgyvendinančios institucijos, finansavimo šaltiniai bei jų įgyvendinimo stebėsenos kriterijai. Žemiau priemonių lentelės pateikiamas trumpas jų aprašymas su nuorodomis į gerosios praktikos pavyzdžius.

Prisitaikymo priemonė	Priemonės sprendžiamos rizikos <sup>a</sup>	Įgyvendinančios institucijos <sup>b</sup>	Galimi finansavimo šaltiniai <sup>c</sup>	Įgyvendinimo stebėsenos rodikliai
<b>A Valdymas ir institucijos</b>				
<i>A.1 Politiniai sprendimai</i>				
Pasitvirtinti prisitaikymo prie klimato kaitos planą ir reguliarių jo atnaujinimą	Visos	SA	SL EL	Savivaldybės taryboje patvirtinti prisitaikymo prie klimato kaitos planavimo dokumentai
<i>A.2 Vadyba ir planavimas</i>				
Užtikrinti su klimato kaitos (prisitaikymo) klausimais dirbančių specialistų buvimą savivaldybėje	Visos	SA	SL	Klimato kaitos klausimais savivaldybėje dirbančių specialistų (etatų) skaičius
Pasirengti suteikti socialines paslaugas (būstas, sveikatos priežiūra, ugdymas, finansinė parama) didesnėms pabėgėlių grupėms	Visos	SA SĮ AS	SL VL AL	Pabėgėlių, galinčių pasinaudoti savivaldybės teikiamomis socialinėmis paslaugomis, skaičius
<i>A.3 Koordinavimas, kooperacija ir tinklaveika</i>				
Įsijungti į nacionalines, europines ir tarptautines prisitaikymo prie klimato kaitos iniciatyvas	Visos	SA	EL SL	Prisitaikymo prie klimato kaitos iniciatyvų, kuriose dalyvauja savivaldybė, skaičius
Bendradarbiauti su gretimomis savivaldybėmis klimato kaitos klausimais	Visos	SA AS	SL AL	Dalyvaujančių savivaldybių skaičius; tarpusavio veiklų skaičius
<b>B Ekonomika ir finansai</b>				
<i>B.1 Finansavimas ir skatinimo sprendimai</i>				
Suformuoti būtinų medikamentų ir civilinės saugos priemonių rezervą, kuris būtų naudojamas įvykus ekstremaliai situacijai vietoje ar nutrūkus tiekimo grandinėms	AU KB GR PP	SA SĮ AS	SL AL VL PL	Sukaupto rezervo dydis Eur ir jo papildymas per metus
<i>B.2 Draudimas ir rizikos pasidalijimo sprendimai</i>				
Skatinti draudimą dėl klimato ir ekstremalių reiškinių vykdant viešinimo priemones	AU GA KB PP PT SS	SA	SL AL VL	Draudimu pasinaudojusių gyventojų sk. ir pokytis per metus
Planuoti ir palaikyti savivaldybės verslų tęstinumą ir atsparumo didinimą	Visos	SA SĮ AS	SL AL VL IL	Savivaldybės įmonėse įgyvendintų atsparumo didinimo priemonių sk.

Prisitaikymo priemonė	Priemonės sprendžiamos rizikos <sup>a</sup>	Įgyvendinančios institucijos <sup>b</sup>	Galimi finansavimo šaltiniai <sup>c</sup>	Įgyvendinimo stebėsenos rodikliai
<b>C Fizinis poveikis ir technologijos</b>				
<i>C.1 Pilkieji sprendimai</i>				
Vykdyti viešųjų pastatų renovacija įtraukiant atsparumo priemones. Renovacijos sprendimai turi atitikti besikeičiančio klimato sąlygas (smarkūs krituliai, daugiau drėgmės, didesni karščiai ir t. t.) ir būti pritaikyti ne tik energijos taupymui, bet ir vėsinimui ir kt.	KB	SA SĮ	BL SL PL VL	Renovuotų pastatų sk. ir jo kaita per metus
Skatinti gyventojų prijungimas prie centralizuoto vandens tiekimo (tų kurie neturi)	AU KB PP	SĮ	VL SL	Centralizuoto vandens tiekimo neturinčių gyventojų sk. ir jų pokytis per metus
Įsteigti vėsinimo centrus miesto viešose vietose (bibliotekose, kultūros namuose ir pan.) bei užtikrinti vandens prieinamumą	KB GR	SA SĮ	BL SL	Įsteigtų vėsinimo centrų skaičius
Keisti elektros oro linijas į požemines kabelių linijas, labiausiai pažeidžiamose atkarpose	AU GR PP PT SA	SĮ	VL SL	Įrengtų kabelių ilgis, km
Nuolat prižiūrėti ir tvarkyti/rekonstruoti hidrotechninius statinius, siekiant sumažinti potvynių poveikį	AU PP PT SA	SĮ	SL BL VL	Prižiūrimų hidrotechninių statinių skaičius
Įrengti oro kondicionavimo sistemas viešosios paskirties pastatuose	KB	SĮ	SL VL	Viešųjų pastatų, kuriuose įrengtos oro kondicionavimo sistemos skaičius
Tvirtinti/šalinti/keisti infrastruktūros objektus, kurie gali būti pažeisti audrų metu	AU PP PT SA	SĮ	VL SL	Sutvarkytų infrastruktūros objektų sk.
Stiprinti sveikatos priežiūros sistemos gebėjimą susidoroti su didėjančiu pacientų skaičiumi (tame tarpe ir tokių kuriems būtina skubi pagalba) karščio bangų metu	AU GR KB PP PT	SA	SL BL VL EL	Karščio bangų metu sveikatos priežiūros institucijose suteiktų sveikatos paslaugų (užimtų lovų, konsultacijų, soc. paslaugų ir kt.) skaičius
Įrengti naujose/rekonstruojamose gatvėse tinkamą nuolydį lietaus vandeniui nutekėti	AU PP	SĮ	VL SL	Įrengtų nuolydžių gatvėse ilgis km
Įrengti vėsiusius stogus, dvigubus fasadus naujai statomuose ar renovuojamuose pastatuose	KB	SĮ	VL SL PL	Stogų ir fasadų sk. ir jų pokytis per metus



Prisitaikymo priemonė	Priemonės sprendžiamos rizikos <sup>a</sup>	Įgyvendinančios institucijos <sup>b</sup>	Galimi finansavimo šaltiniai <sup>c</sup>	Įgyvendinimo stebėsenos rodikliai
Apsaugoti kultūros paveldo objektus nuo potvynių sandarinant pastatus	PP PT KB	SĮ	SL AL BL EL	Apsaugotų kultūros paveldo objektų sk.
<i>C.2 Technologiniai sprendimai</i>				
Rinkti papildomą meteorologinę ir oro kokybės informaciją savivaldybėje	Visos	SA	BL SL	Informacijos panaudojimo sprendimuose sk.
Pritaikyti išankstinės perspėjimo sistemos veikimą savivaldybės poreikiams	Visos	SA SĮ	SL VL	Gyventojų, kuriuos galima perspėti naudojant pritaikytą sistemą skaičius
Naudoti interaktyvius žemėlapius ir duomenų bazes vertinant klimato kaitos (potvynių, sausrų, gaisrų, karščio bangų ir kitas) rizikas ir atsparumą savivaldybėje	Visos	SA AM	EL SL AL	Įgyvendintų priemonių skaičius naudojant interaktyvius resursus
<b>D Gamta ir ekosistemų požiūriu grįsti sprendimai</b>				
<i>D.1 Žalieji sprendimai</i>				
Didinti medžių skaičių mieste, ypač centrinėse dalyse	KB KP PP	SA	SL EL	Naujų žaliųjų masyvų plotas, ha
Apželdinti miesto erdves karščiui atspariais augalais	KB SS	SĮ	SL BL EL	Karščiui atsparių augalų plotas (ha) ir jo pokytis per metus
Derinti įvairių augalų rūšis ir tipus, prioritetą teikiant vietiniams ir numatant dalį skirti visžaliams augalams	GR KB KP SA SS	SĮ	SL VL PL	Vietinių ir visžalių augalų proc. želdynuose ir jų pokytis per metus
Naudoti žaliuosius plotus paviršinio vandens nuotėkio infiltracijai	PP PO SS	SĮ SA	SL BL	Įrengtų plotų sk. ir užimamas plotas ha
Įrengti "žaliąsias" automobilių parkavimo aikšteles	AU KB PP SS	SĮ	VL IL	Aikštelių ir juose esančių vietų sk.
Įrengti žaliąsias (vėdinimo, šešėlių) juostas pėstiesiems ir dviratininkams	KB	SA SĮ	SL BL VL	Augalija apsodintų pėsčiųjų gatvių ilgis km
Projektuoti pastatams žaliuosius fasadus ir stogas	AU KB PP SA SS	SA SĮ	PL VL SL	Naujų žaliosios infrastruktūros projektų skaičius
Įrengti natūralias gyvatvorias	KB SS	SA	PL VL	Įrengtų gyvatvorių ilgis (km) ir jų pokytis per metus
Kurti bendruomenės sodus miestų teritorijose	KB SS	SA SĮ	VL SL	Įrengtų sodų sk. ir plotas, ha
Parinkti mažiau įkainančius grindinių pavyzdžius	KB SS	SĮ	VL BL	Įrengtų grindinių plotas ha ir jų pokytis per metus
Planuoti naujas miestų ir rajonų erdves atsižvelgiant į gamtinį karkasą, žaliąsias erdves, reljefą, vietinį mikroklimatą	Visos	SA	SL EL VL	Naujai suplanuotų ir įrengtų erdvių plotas, ha

Prisitaikymo priemonė	Priemonės sprendžiamos rizikos <sup>a</sup>	Įgyvendinančios institucijos <sup>b</sup>	Galimi finansavimo šaltiniai <sup>c</sup>	Įgyvendinimo stebėsenos rodikliai
<i>D.2 Mėlynieji sprendimai</i>				
Plėsti ir tvarkyti paviršinių nuotekų surinkimo infrastruktūrą bei didinti vandens pralaidumą	AU PP PT	SA SJ	BL SL EL	Teritorijos, kurioje pagerinta lietaus nuotekų surinkimo infrastruktūra, plotas, ha
Mažinti karščio poveikį vandens pagalba (fontanai, gatvių drėkinimas, vandens purškimas, vandens stotelės)	KB KS SS	SJ SA	SL VL	Įdiegtų priemonių skaičius per metus
Planuoti lietaus vandens sulaikymo ir nuvedimo zonas bei diegti infiltracijos sprendimus	KP PP SS	SJ	SL VL EL	Plotai, iš kurių lietaus nuotėkis surenkamas įgyvendinus naujus gamta pagrįstus sprendimus, ha.
Panaudoti pakartotinai surinktą lietaus vandenį	KB SS	SA	VL IL	Pakartotinai panaudoto vandens kiekis, m <sup>3</sup>
Projektuoti dangas teikiant prioritetą neasfaltuotoms, vandeniui laidžioms dangoms	KB PP	SJ	VL IL SL EL	Dangų plotas (ha) ir jų pokytis per metus
Planuoti vandens telkinių pakrantės infrastruktūrą, atsižvelgiant į galimus užliejimus	AU PP PT	SJ	SL VL BL EL	Užliejamose pakrantėse pastatytų specialiai suprojektuotų infrastruktūros objektų skaičius
Laisvyti žaliąsias miesto erdves efektyviai bei taupant vandenį	KB SS	SJ	VL SL	Sutaupyto vandens kiekis, m <sup>3</sup>
<b>E Žinios ir elgsenos pokyčiai</b>				
<i>E.1 Informavimas ir suvokimo didinimas</i>				
Organizuoti prisitaikymo prie klimato kaitos mokymus savivaldybės ir jai pavaldžių įstaigų darbuotojams	Visos	SA AS	BL SL AL	Mokymų skaičius per metus ir juose dalyvavusių darbuotojų skaičius
Nuolat informuoti gyventojus apie gerąsias prisitaikymo praktikas per savivaldybės kanalus (svetainė ir socialiniai tinklai) ir renginius	Visos	SA AS	SL AL	Pateiktos informacijos ir apsilankiusių vartotojų skaičius per metus
Atlikti medžių būklės vertinimą, siekiant laiku pastebėti ir pašalinti medžius galinčius virsti audrų metu	AU GR	SJ	SL VL	Pašalintų galinčių nuvirsti medžių skaičius
Reguliariai vertinti miškų ir parkų ekologinę būklę, siekiant užkirsti kelią kenkėjų ir ligų plitimui	GR KP SS	SJ	BL EL	Atlikti miškų ir parkų ekologinės būklės vertinimai
Įvertinti grunto stabilumą bei išskirti zonas, kuriose gali	AU PP PT SA	SJ	SL VL	Sudarytų pažeidžiamų teritorijų tvarkymo planų skaičius

Prisitaikymo priemonė	Priemonės sprendžiamos rizikos <sup>a</sup>	Igyvendinančios institucijos <sup>b</sup>	Galimi finansavimo šaltiniai <sup>c</sup>	Igyvendinimo stebėsenos rodikliai
formuoti nuošliaužos ar įgriuvos bei vykdyti nuolatinę jų stebėseną				
Parengti planą, kaip sumažinti energijos sąnaudas įvykus energijos tiekimo sutrikimui arba rinkoje įvykus staigiam elektros kainų šuoliui	AU GR KB SS	SA	SL VL	Sudarytas planas ir jo dėka sutaupytos lėšos Eur
Tobulinti žemės ūkio konsultavimą didinantį atsparumą klimato kaitai	Visos	SĮ	SL AL EL	Ūkininkų pasinaudojusių konsultacijomis sk.
<i>E.2 Kompetencijų ugdymas, įgalinimas veikti, gyvenimo būdo praktika</i>				
Didinti jaunimo klimato kaitos suvokimą per STEAM ir realiose erdvėse vykstančias veiklas bei menines praktikas	Visos	SA	SL BL EL VL	Įsitraukusių ar nuolat veiklose dalyvaujančių žmonių sk.
Įsteigti visuotinį savivaldybės gyventojų forumą dialogui apie klimato kaitos (prisitaikymo) ir aplinkosaugos problemas	Visos	SA	SL VL PL	Įsitraukusių gyventojų skaičius; forume priimtų sprendimų skaičius

#### Paaiškinimai:

*Priemonės sprendžiamos (klimato) rizikos<sup>a</sup>: AU – audros; GR – gaisrų rizika; KB – karščio bangos; KP – klimato sąlygų pokyčiai; PP – poplūdžiai; PT – potvyniai; SS – sausros; SA – snygis ir apledėjimas.*

*Igyvendinančios institucijos<sup>b</sup>: SA – rajono / miesto savivaldybės administracija; SĮ – rajono / miesto savivaldybės įmonės; AS – aplinkinės savivaldybės.*

*Galimi finansavimo šaltiniai<sup>c</sup>: SL – rajono / miesto savivaldybės lėšos; AL – aplinkinių rajonų savivaldybių lėšos; VL – verslo lėšos; PL – privačios (gyventojų) lėšos; BL – valstybės biudžeto lėšos; EL – Europos Sąjungos lėšos.*

Prisitaikymo priemonės apibūdinimas ir gerosios praktikos pavyzdžiai:

#### **A Valdymas ir institucijos**

**Klimato kaitos (prisitaikymo) specialistai savivaldybėje.** Klimato kaitos specialistas vadovauja, koordinuoja ir įgyvendina su klimato kaita susijusius veiksmus visuose savivaldybės padaliniuose ir bendruomenėje. Klimato kaita yra tarpsektorinis ir visų sričių apjungimo reikalaujantis procesas<sup>105</sup>.

**Nacionalinės ir europinės prisitaikymo prie klimato kaitos iniciatyvos.** Įvairiais lygiais prisitaikymo prie klimato kaitos srityje veikia daugybė organizacijų ir bendradarbiavimo programų (Europos Merų paktas, ES misijos – Prisitaikymas prie klimato kaitos ir 100 klimatui neutralių ir sumanių miestų, Lietuvos Žaliųjų

<sup>105</sup> [Savivaldybės klimato kaitos specialistas](#)

savivaldybių tinklas). Daugiapakopiai tinklai gali skatinti mokymąsi ir konkrečių veiksmų, susijusių su prisitaikymu prie klimato kaitos, nustatymą<sup>106</sup>.

**Prisitaikymo prie klimato kaitos planas.** Planas, skirtas numatyti reikiamas prisitaikymo prie klimato kaitos priemones, kurios atsižvelgiant į gamtines, ekonomines ir socialines sąlygas turi būti įgyvendinamos savivaldybėje<sup>107</sup>.

**Savivaldybių bendradarbiavimas klimato kaitos klausimais.** Savivaldybių klimato tinklai gali būti laikomi lengvinančiomis pasaulinio klimato valdymo formomis, leidžiančiomis vietos valdžiai savarankiškai ir aktyviai priimti klimato politiką ir plečiantys strateginės partnerystės galimybes.<sup>108</sup>

**Socialines paslaugos didesnėms pabėgėlių grupėms.** Klimato migracija yra su klimatu susijusio mobilumo pogrūpis, reiškiantis judėjimą, kurį sukelia staigių ar laipsniškų klimato paaštrėjusių nelaimių, tokių kaip „neįprastai smarkios liūtys, užsitęsusių sausros, dykumėjimas, aplinkos blogėjimas arba jūros lygio kilimas ir ciklonai“, poveikis<sup>109</sup>.

## **B Ekonomika ir finansai**

**Būtinasis medikamentų ir civilinės saugos priemonių rezervas.** Vaistų ir civilinės saugos priemonių rezervas yra itin svarbūs siekiant užtikrinti priežiūros tęstinumą ir kokybišką sveikatos priežiūros paslaugų teikimą bei aukšto lygio visuomenės sveikatos apsaugą ekstremaliųjų įvykių metu.<sup>110</sup>

**Draudimo dėl klimato ir ekstremalių reiškinių skatinimas.** Šis draudimas apsaugo nuo pragyvenimo šaltinių praradimo ir finansinio su klimatu susijusių įvykių, tokių kaip stichinės nelaimės, derliaus nutrūkimas ir turto ar jo vertės praradimo, poveikio. Draudimas mažina ir poveikį savivaldybių biudžetui, nes ekstremaliųjų įvykių metu patirti nuostoliai gyventojams atlyginami draudimo kompanijų, o ne savivaldybių išmokomis<sup>111</sup>.

**Savivaldybės verslų tęstinumas ir atsparumo didinimas.** Vietiniai verslai veikia tam tikrame rajone ar mieste ir tenkinanti netoliese gyvenančių ar/ir dirbančių žmonių poreikius. Jie yra ypač pažeidžiami klimato kaitos. Daugeliui jų reikia tinkamų oro sąlygų, kad galėtų tinkamai funkcionuoti<sup>112</sup>.

## **C Fizinis poveikis ir technologijos**

**Audrų metu galimai pažeidžiamų infrastruktūros objektų tvirtinimas/šalinimas/keitimas.** Stiprūs vėjai ir audros gali padaryti didelę žalą pastatams, stogams ir transporto infrastruktūrai, pavyzdžiui, keliams ir tiltams<sup>113</sup>.

---

<sup>106</sup> [Prisitaikymas prie klimato kaitos miestuose](#)

<sup>107</sup> [Klaipėdos m. savivaldybės prisitaikymo planas](#)

<sup>108</sup> [Lietuvos žaliųjų savivaldybių tinklas](#)

<sup>109</sup> [Klimato migracija į miestus](#)

<sup>110</sup> [Nelaimių rizikos prevencija ir valdymas Europoje](#)

<sup>111</sup> [Draudimas ir prisitaikymas prie klimato kaitos](#)

<sup>112</sup> [Smulkus verslas ir klimato kaita](#)

<sup>113</sup> [Klimato poveikiui atspari infrastruktūra](#)

**Elektros oro linijų keitimas kabeliais karštuose taškuose.** Požeminis kabeliai yra alternatyva oro kabeliams, kurie yra kelis metrus virš žemės. Jie yra apsaugoti nuo tiesioginio nepalankių orų poveikio ir taip užtikrina nenutrūkstamą paslaugų tiekimą esant ekstremaliems įvykiams bei sutaupo lėšų reikalingų infrastruktūros atkūrimui ir remontui<sup>114</sup>.

**Gyventojų prijungimas prie centralizuoto vandens tiekimo.** Dauguma išsivysčiusių šalių naudoja centralizuotą vandens tiekimo metodą, kad galėtų kontroliuoti, apdoroti ir paskirstyti vandenį tarp savo gyventojų. Taip būtų užtikrintas visiems vienodas vandens tiekimas ir sausringais laikotarpiais, bei jo kokybė<sup>115</sup>.

**Hidrotechninių statinių nuolatinė priežiūra ir tvarkymas/rekonstrukcija.** Bendrieji hidrotechniniai statiniai, naudojami kelių skirtingų ūkio šakų reikmėms, pvz., užtvanka, damba, kanalas, ir specialieji, skirti vienos vandens ūkio šakos reikmėms, pvz., melioracijos (sausinimo ir drėkinimo kanalų, griovių, vamzdynų tinklas, reguliavimo šliuzas)<sup>116</sup>.

**Interaktyvių žemėlapių ir duomenų bazių naudojimas.** Interaktyvūs įrankiai suteikia galimybę savivaldybių darbuotojams ir visiems besidomintiems detaliau susipažinti, kaip keisis potvynių, sausrų, gaisrų rizikos, karščio bangų ir kitų su klimato kaita siejamų pavojų pasikartojamumas ir stiprumas pagal skirtingas prognozes ir scenarijus skirtingose laiko ir erdvės atkarpose. Taip pat jie padeda planuoti tinkamas prisitaikymo prie klimato kaitos priemones<sup>117</sup>.

**Išankstinės perspėjimo sistemos pritaikymas savivaldybėms.** Centralizuotai veikiančios išankstinės perspėjimo sistemos aptinka ir informuoja rizikos bendruomenes prieš įvykus nelaimę, leidžia anksti imtis veiksmų, gelbsti gyvybes ir sumažina nelaimių poveikį. Tačiau kiekviena savivaldybė turi pasitvirtinusi individualius ekstremalių situacijų planus ir veiksmus bei kiekvienoje jų egiztuoja specifinių perspėjimo sistemos algoritmų pritaikymo poreikis<sup>118</sup>.

**Kultūros paveldo objektų apsauga nuo potvynių.** Daugelis istorinių paveldo pastatų gali lengvai tapti atsparesni potvynių ir oro sąlygų poveikiui. Namų izoliacija ir sandarinimas gali sumažinti energijos suvartojimą, padidinti pastato ir jame esančio turto saugumą ir pagerinti komforto lygį<sup>119</sup>.

**Meteorologinę ir oro kokybės informaciją savivaldybėje.** Meteorologijos stotis yra stebėjimo sistema, sukurta meteorologiniams duomenims gauti ir sudaryta iš įvairių oro jutiklių. Oro kokybės stotis leidžia išmatuoti aktualiausius teršalus ir pagrindinius parametrus, reikalingus kiekviename oro kokybės tyrime. Jų pagalba galima gauti papildomus duomenis leidžiančius sumažinti klimato kaitos keliamas rizikas ir kokybiškiau parinkti prisitaikymo priemonių vietas savivaldybės ar miesto teritorijoje<sup>120</sup>.

---

<sup>114</sup> [Požeminiai kabeliai Suomijoje](#)

<sup>115</sup> [Renovuoti pastatai](#)

<sup>116</sup> [HydroEcoNex projektas](#)

<sup>117</sup> [Interaktyvus Lietuvos klimato kaitos žemėlapis](#)

<sup>118</sup> [Išankstinio perspėjimo sistemos taikymas savivaldybėse](#)

<sup>119</sup> [Šeši būdai išvengti pastatų užtvindymo](#)

<sup>120</sup> [Miesto Plaučiai, Vilnius](#)

**Naujos tinkamo nuolydžio gatvės.** Paprastai tiesiuose kelio atkarpose drenažo nuolydis yra ne mažesnis kaip 1–3 proc. dėl įprasto 1–3 proc. skersinio nuolydžio. Lenktuose ruožuose drenažo nuolydis yra didesnis ir dažnai gali siekti 5–12 proc.<sup>121</sup>.

**Oro kondicionavimo sistemų įrengimas viešosios paskirties pastatuose.** Oro kondicionierius – patalpas vėsinantis prietaisas. Bendresne prasme kondicionierius yra prietaisas, vėdinantis patalpas ir palaikantis patalpose nustatytas sąlygas: temperatūrą ir drėgnumą bei užtikrinti tinkamas sąlygas karščio bangų metu<sup>122</sup>.

**Sveikatos priežiūros sistema karščio bangų metu.** Karščio bangos yra ne tik tiesiogiai susijusios su klimatui jautriomis sveikatos pasekmėmis (karščio smūgis, širdies ir kraujotakos ligos), bet ir netiesiogiai padidino mūsų sveikatos priežiūros sistemų našta. Karščio bangos metu ligonines gali užgriūti staigus pacientų antplūdis. Karščio bangų metu išauga socialinių paslaugų poreikis už gydymo įstaigų ribų kas gali paveikti tiek jas teikiančius, tiek jas gaunančius asmenis<sup>123</sup>.

**Vėsinimo centrai ir vandens prieinamumas miesto viešose vietose.** Vėsinimo centras – tai vieša ar privati erdvė su oro kondicionieriumi, skirta žmonėms kurie savo namuose neturi vėsinimo sistemų, kad galėtų ateiti ir praleisti ten dieną taip duodant organizmui atsigauti nuo karščio daromo streso. Rekomenduojama, kad būtų bent po vieną erdvę mikrorajone ir gyventojai žinotų kur galėtų nueiti. Tai galėtų būti bibliotekos, kultūros rūmai ir kt.<sup>124</sup>.

**Viešųjų pastatų renovacija.** Pastatai turi būti renovuojami įrengiant kondicionavimą, būti atsparūs klimato pokyčiams. Pastato renovacija apibrėžiama kaip vieno ar kelių aukštų ar net visos esamos konstrukcijos konstrukcinis ir techninis restauravimas arba modernizavimas. Giluminė energetinė pastatų atitvarų renovacija gali pagerinti pastatų atsparumą, sumažinti vėsinimui sunaudojamos energijos kiekį ir šiltnamio efektą sukeliančių dujų emisiją<sup>125</sup>.

**Vėsiųjų stogų, dvigubų fasadų įrengimas naujai statomuose ar renovuojamuose pastatuose.** Galimi renovacijos sprendimai turi užtikrinti tinkamas sąlygas karščio bangų metu. Vėsus stogas yra toks, kuris stipriai atspindi saulės šviesą (saulės energiją) ir taip pat vėsta, efektyviai išskirdamas bet kokią sugertą šilumą. Dvigubi fasadai pritaikomi vėsesniam ir šiltesniam orui<sup>126</sup>.

## **D Gamta ir ekosistemų požiūriu grįsti sprendimai**

**Bendruomenės sodai.** Bendruomenės sodai yra žalios erdvės, vabzdžių ir gyvūnų buveinės, sodininkystės edukacijos ir vietos didinančios patrauklumą bei prisidedančios prie klimato kaitos švelninimo ir prisitaikymo<sup>127</sup>.

---

<sup>121</sup> [Klimatas ir kelių konstrukcijos](#)

<sup>122</sup> [Viešų patalpų oro kondicionavimas](#)

<sup>123</sup> [Karščio bangos ir sveikata](#)

<sup>124</sup> [Vėsinimo centrai](#)

<sup>125</sup> [Dvigubi fasadai](#)

<sup>126</sup> [Vėsus stogai](#)

<sup>127</sup> [Bendruomenės sodai](#)

**Efektīvus, vandenį taupantis žaliųjų miesto erdvių laistymas.** Vandenį tausojantis drėkinimas sumažina vandens suvartojimą, nes neleidžia išgaruoti ir per daug laistyti<sup>128</sup>.

**Įvairių augalų rūšių ir tipų derinimas, prioritetą teikiant vietiniams ir numatant dalį skirti visžaliams augalams.** Kartu sodinant įvairias veisles ir rūšis, galima užtikinti ekosistemų ir bioįvairovės stabilumą. Įvairios augmenijos rūšys (medžiai, krūmai ir žemės dangos) veikia skirtingame aukštyje<sup>129</sup>.

**Lietaus vandens sulaikymo ir nuvedimo zonų planavimas, infiltracijos sprendimų diegimas.** Laikini lietaus vandens buferiai gali būti naudojami kaip žaidimų aikštelė. Esamos miesto vandens ervės gali būti transformuojamos taip, kad jos išdžiūtų. Taip galima išvengti vandens kokybės problemų<sup>130</sup>.

**Mažiau įkaistančių grindinių parinkimas.** Vėsios dangos – tai atspindinčios/pralaidžios dangos, padedančios sumažinti paviršiaus temperatūrą ir sumažinti sugeriamos šilumos kiekį dangose<sup>131</sup>.

**Medžių skaičiaus didinimas mieste.** Medžiai teikia naudos, gerinančios miesto gyvenimo kokybę, todėl miesto aplinka tampa labiau gyvybinga ir tvaresnė visiems<sup>132</sup>.

**Miesto erdvių apželdinimas karščiui atspariais augalais.** Augalų rūšys, turinčios prisitaikančių savybių, leidžiančių pasislėpti, išvengti arba toleruoti sausros stresą<sup>133</sup>.

**Miesto naujų erdvių planavimas atsižvelgiant į žaliąsias erdves, reljefą, vietinį mikroklimatą.** Miesto žaliosios infrastruktūros planavimas (UGI) – tai strateginis požiūris, kuriuo siekiama sukurti tarpusavyje sujungtus ir daugiavalius mėlynųjų ir žaliųjų erdvių tinklus, kurie potencialiai duotų įvairią aplinkosauginę, socialinę ir ekonominę naudą ir kartu padidintų miestų atsparumą klimato kaitai<sup>134</sup>.

**Natūralių gyvatvorių įrengimas.** Gyvatvorės atlieka svarbią ekologinę funkciją. Palankiausia yra gyvatvorė, sudaryta iš skirtingų krūmų ir (arba) medžių ir pageidautina, kad ji nebūtų genima per daug tvarkingai. Tokia gyvatvorė palyginama su miško pakraščiu<sup>135</sup>.

**Pakartotinis surinkto lietaus vandens naudojimas.** Surinktas lietaus vanduo gali būti naudojamas įvairiems ne su vandens gerimu ir maisto gamyba susijusiais procesais, pavyzdžiui, drėkinimui, tualetu nuleidimui, automobilių plovimui ar gatvių valymui, taip sumažinant išvalyto vandens poreikį<sup>136</sup>.

**Paviršinių nuotekų surinkimo infrastruktūros plėtra, tvarkymas, diametro didinimas.** Nesandarūs kanalizacijos vamzdžiai gali sukelti nepageidaujamą nuolatinį miesto požeminio vandens praradimą<sup>137</sup>.

---

<sup>128</sup> [Efektīvus žaliųjų miesto erdvių laistymas](#)

<sup>129</sup> [Įvairių augalų rūšių ir tipų derinimas](#)

<sup>130</sup> [Lietaus vandens sulaikymo ir nuvedimo zonos](#)

<sup>131</sup> [Mažiau įkaistantys grindiniai](#)

<sup>132</sup> [Medžių skaičiaus didinimas mieste](#)

<sup>133</sup> [Karščiui atsparūs augalai](#)

<sup>134</sup> [Miesto žalioji infrastruktūra](#)

<sup>135</sup> [Natūralių gyvatvorių įrengimas](#)

<sup>136</sup> [Pakartotinis lietaus vandens naudojimas](#)

<sup>137</sup> [Paviršinių nuotekų surinkimo infrastruktūra](#)

**Projektuojant prioritetą teikti neasfaltuotų, vandeniui laidžių dangų įrengimui.** Mažesnis trinkelų klojimas sode ir mieste turi daug privalumų: lietaus vanduo susigeria į žemę, papildydamas gruntinį vandenį<sup>138</sup>.

**Vandens naudojimas karščio mažinimui (fontanai, gatvių drėkinimas, vandens purškimas).** Vandens panaudojimas vėsinimui sumažina oro temperatūrą garuodamas, sugerdamas šilumą ir pernešdamas šilumą<sup>139</sup>.

**Vandens telkinių pakrantės infrastruktūros planavimas, atsižvelgiant į galimus užliejimus.** Ši strategija leidžia užtvindyti arba sulaukyti vandenį apibrėžtose vietovėse, kad būtų išvengta žalos kitoms teritorijoms<sup>140</sup>.

**Žalieji fasadai ir stogai.** Žalieji fasadiniai sodai, kuriuose augalai auga aukštyn iš prie fasado pritvirtintų vazonų arba iš prie jo pritvirtinto substrato. Žalioji stogas yra pastato stogas, iš dalies arba visiškai padengtas augalija ir papildomais papildomų medžiagų sluoksniais<sup>141</sup>.

**Žalieji plotai paviršinio nuotėkio infiltracijai.** Šiose sistemose vanduo, nubėgantis nuo stogų ir kelių, nenuteka į kanalizaciją, o per antžeminius latakus ir (arba) griovius nuleidžiamas į biovamzdį<sup>142</sup>.

**„Žaliosios“ automobilių parkavimo aikštelės.** Mažiau intensyviai naudojamos automobilių stovėjimo aikštelės gali būti išklotos atvira augalijai danga ir apsodintos medžiais<sup>143</sup>.

**Žaliųjų (vėdinimo, šešėlių) juostų įrengimas pėstiesiems ir dviratininkams.** Pakelės medžiai atlieka lemiamą vaidmenį miesto aplinkoje, nes jie suteikia daug privalumų, tokių kaip šešėlis, estetiškas patrauklumas, oro valymas ir kt.<sup>144</sup>

## **E Žinios ir elgsenos pokyčiai**

**Didinti jaunimo klimato kaitos suvokimą per STEAM ir realiose erdvėse vykstančias veiklas bei menines praktikas.** Sutelkiant mokinius, jie skatinami galvoti apie tai, kaip jie asmeniškai prisideda prie klimato kaitos ir aplinkos blogėjimo<sup>145</sup>. Menas gali būti tiltas tarp šaltų sunkių klimato kaitos faktų ir emocijų, kurias turime jausti, kad iš tikrųjų imtumėmės veiksmų<sup>146</sup>.

**Energijos sąnaudų mažinimo planas dėl tiekimo sutrikimų.** Energijos kainų šuoliai paprastai atsiranda dėl šių priežasčių: ekstremali tinklo paklausa kartu su mažu atsinaujinančių energijos šaltinių prieinamumu – šiuo laikotarpiu anglimi ir dujomis kūrenamos įmonės ima didžiausią įmanomą kainą už pagamintą energiją, o tai padidina energijos kainą<sup>147</sup>.

<sup>138</sup> [Prioritetas vandeniui laidžioms dangoms](#)

<sup>139</sup> [Vanduo karščio mažinimui](#)

<sup>140</sup> [Vandens telkinių planavimas atsižvelgiant į užliejimus](#)

<sup>141</sup> [Žalieji fasadai ir žalieji stogai](#)

<sup>142</sup> [Žalieji plotai paviršinio nuotėkio infiltracijai](#)

<sup>143</sup> [„Žaliosios“ aikštelės](#)

<sup>144</sup> [Žaliosios juostos pėstiesiems ir dviratininkams](#)

<sup>145</sup> [STEAM veiklos](#)

<sup>146</sup> [Meno poveikis](#)

<sup>147</sup> [Staiqūs elektros kainų šuoliai](#)



**Grunto stabilumo vertinimas bei monitoringas.** Dėl hidrometeorologinių sąlygų poveikio keičiasi grunto stabilumas. Norint išlaikyti esamą stabilumą arba pašalinti judėjimo riziką, reikia atidžiai įvertinti šlaitų ir nuošliaužų vietas<sup>148</sup>.

**Informacija gyventojams apie gerąsias prisitaikymo praktikas.** Jos padeda finansinius sprendimus priimančioms asmenims, politikos formuotojams, programų kūrėjams ir praktikams, fokusuotis į labiausiai pažeidžiamas žmonės ir užtikrinti veiksmingą, teisingą ir tvarų atsaką į nuolat besikeičiančias sąlygas<sup>149</sup>.

**Medžių būklės vertinimas, siekiant laiku pastebėti ir pašalinti medžius galinčius virsti audrų metu.** Medžiai teikia didelę naudą mūsų namams ir miestams, tačiau kai medžiai griūva ir sužaloja žmones ar sugadina turtą, prevencinis jų šalinimas yra būtinas<sup>150</sup>.

**Prisitaikymo prie klimato kaitos mokymai savivaldybių darbuotojams.** Žinios ir supratimas apie prisitaikymą prie klimato padeda apsaugoti žmones ir vietas, darant juos mažiau pažeidžiamus klimato kaitos poveikiui<sup>151</sup>.

**Reguliarus miškų ir parkų ekologinės būklės vertinimas.** Ekologinis vertinimas padeda charakterizuoti ekologines sąlygas, esamų ar galimų problemų priežasčių diagnozavimo ir vertingų ekologinių savybių išsaugojimo valdymo variantų parinkimo procesą esant naujų ligų pavojui<sup>152</sup>.

**Visuotinį savivaldybės gyventojų forumą dialogui apie klimato kaitą.** Piliečių asamblėja klimato klausimais yra civilinė taryba, sudaroma siekiant įtraukti savivaldybių gyventojų atstovus į savivaldybės ir šalies klimato politikos planavimą<sup>153</sup>.

**Žemės ūkio konsultavimą klimato kaitos klausimais.** Klimato požiūriu pažangus žemės ūkis yra integruotas požiūris į kraštovaizdžio – pasėlių, gyvulių, miškų ir žuvininkystės – valdymą, kuriuo sprendžiami tarpusavyje susiję maisto saugumo ir klimato kaitos iššūkiai. Konsultavimas turi potencialą skatinti tvarias praktikas, naudingas vandens ir dirvožemio kokybei bei mažinti šiltnamio efektą sukeliančių dujų ir klimato kaitos poveikį.<sup>154</sup>

---

<sup>148</sup> [Nuošliaužos Jūroje ties Taurage](#)

<sup>149</sup> [Climate-ADAPT gerųjų praktikų pavyzdžiai](#)

<sup>150</sup> [Medžių būklės vertinimas](#)

<sup>151</sup> [Prisitaikymo prie klimato kaitos gairės savivaldybėms](#)

<sup>152</sup> [Ekologinio parkų ir miškų vertinimo gairės](#)

<sup>153</sup> [Danijos piliečių asamblėja klimato klausimais](#)

<sup>154</sup> [Klimato požiūriu pažangus žemės ūkis](#)